

Allegati n. 3

**Oggetto: Attività di pubblicizzazione degli elenchi di particelle oggetto di variazioni colturali, ai sensi dell'art. 2, comma 33, del decreto-legge 3 ottobre 2006, n. 262, convertito, con modificazioni, dalla legge 24 novembre 2006, n. 286, e successive modificazioni e integrazioni.**

Premesso che:

- l'art. 2, comma 33, del decreto legge 3 ottobre 2006, n. 262, convertito con modificazioni dalla legge 24 novembre 2006, n. 286, e successive modificazioni e integrazioni, ha stabilito che la banca dati catastale viene aggiornata sulla base dei dati contenuti nelle dichiarazioni sull'uso del suolo delle particelle, rese agli *organismi pagatori* dai soggetti interessati nel corso dell'anno e messe a disposizione dall'Agea;
- la legge 29 novembre 2007, n. 222, di conversione del decreto-legge 1 ottobre 2007, n. 159, prevede che "In deroga alle vigenti disposizioni ed in particolare all'articolo 74, comma 1, della legge 21 novembre 2000, n. 342 l'Agenzia del territorio (ora Agenzia delle Entrate) con apposito comunicato da pubblicare nella Gazzetta Ufficiale, rende noto, per ciascun comune, il completamento delle operazioni e provvede a pubblicizzare, per i sessanta giorni successivi alla pubblicazione del comunicato, presso i comuni interessati, tramite gli uffici provinciali e sul proprio sito internet, i risultati delle relative operazioni catastali di aggiornamento";
- la pubblicazione dei risultati delle operazioni catastali aggiornate con i nuovi redditi è eseguita all'albo *on line* dei Comuni, ai sensi dell'art. 32 della legge 18 giugno 2009, n. 69;

con la presente si consegnano a codesto Comune gli atti oggetto di pubblicizzazione, in formato *pdf*, costituiti da: un *manifesto*, un *modello di segnalazione incongruenze* e da un *elenco delle particelle aggiornate* di n. 80 pagine (cfr. allegati). Nell'elenco sono riportati - in ordine crescente di foglio - per ogni particella variata, per intero o per una sua porzione, oltre agli identificativi catastali (Provincia, Comune, sezione, foglio e particella) la qualità colturale catastale, la classe, la superficie ed i redditi dominicale ed agrario, nonché il simbolo di deduzione ove presente.

I suddetti atti devono essere consultabili, **a partire dalla data di ricevimento di tale documentazione** e fino ad almeno i sessanta giorni successivi alla data di pubblicazione sulla *Gazzetta Ufficiale* dell'apposito *comunicato*, richiamato dalla normativa citata in premessa.

La pubblicazione del *comunicato* è prevista in data **31/12/2024**, salvo diversa comunicazione.

A tale specifico scopo, codesto Comune vorrà assicurare, nel periodo suddetto, la pubblicizzazione degli atti in argomento, garantendo - di norma - l'accesso agli interessati, almeno in tutti i giorni lavorativi.

Direzione Provinciale di RAGUSA  
Ufficio Provinciale - Territorio

Si confida che i dati di cui trattasi siano opportunamente pubblicizzati, anche mediante l'affissione di manifesti (di cui si allega un *fac-simile*) nei luoghi normalmente utilizzati per le comunicazioni di interesse della cittadinanza.

**Al termine della pubblicizzazione, gli elenchi dovranno essere restituiti a questa Direzione Provinciale, con attestazione dell'avvenuta pubblicizzazione e l'indicazione, in particolare, delle date di inizio e fine.**

La *Richiesta di esercizio dell'autotutela – Variazioni colturali*, allegata e da pubblicare all'albo *on line*, è resa disponibile ai soggetti obbligati alla dichiarazione in Catasto per gli immobili in argomento, nel caso in cui abbiano osservazioni da formulare.

Si invita a restituire una copia della presente allo scrivente Ufficio, compilando la sezione in calce riportata, ad assicurazione di inizio pubblicizzazione nel termine prestabilito.

Distinti saluti.  
Ragusa, 18/12/2024

IL DIRETTORE  
NICOLA LAMADDALENA

---

Per il Comune di MODICA

Inizio affissione il \_\_\_\_ . \_\_\_\_ . \_\_\_\_

IL SINDACO

---






A tal fine preciso che, nell'anno 20\_\_\_, è stato dichiarato all'Organismo pagatore (es. Agea) che sulle particelle/porzioni colturali era coltivata la specie vegetale \_\_\_\_\_, corrispondente alla qualità catastale \_\_\_\_\_, per il seguente motivo (*barrare le caselle riferite alle modalità di coltura che interessano*):

- è presente la risorsa irrigua
- la specie vegetale presente sul terreno nell'anno 20\_\_\_ è inserita in un contesto di rotazione agraria di colture
  - ortive  seminative

altro (*specificare*) \_\_\_\_\_  
\_\_\_\_\_  
\_\_\_\_\_  
\_\_\_\_\_

Luogo e data \_\_\_\_\_

Firma \_\_\_\_\_



**Direzione provinciale di RAGUSA**

**Ufficio provinciale – Territorio**


**Particelle catastali aggiornate sulla base del contenuto delle  
dichiarazioni presentate agli Organismi Pagatori nell'anno 2024  
(ai sensi del comma 33 dell'art. 2 del D.L. 3.10.2006, n. 262, convertito con  
modificazioni dalla legge 24.11.2006, n. 286, e successive modificazioni)**

**Comune di MODICA (Codice nazionale: F258) - Sezione di MODICA**

**TOTALE PARTICELLE: 1307**

DATI IDENTIFICATIVI				DATI DI CLASSAMENTO							
N.	Foglio	Part	Porz	Qualità	Classe	Superficie (m <sup>2</sup> )			Deduzioni	Reddito dominicale (€)	Reddito agrario (€)
						Ha	Are	Ca			
1	1	27	AA	98 - BOSCO MISTO	00			77		0,07	0,02
	1	27	AB	1 - SEMINATIVO	05		13	63		1,76	0,70
2	1	60	AA	69 - MANDORLETO	00		11	79		13,40	6,09
	1	60	AB	36 - ULIVETO	02		9	88		3,57	2,30
	1	60	AC	98 - BOSCO MISTO	00		1	03		0,10	0,03
3	1	63	AA	69 - MANDORLETO	00		21	15		24,03	10,92
	1	63	AB	98 - BOSCO MISTO	00		4	59		0,43	0,12
	1	63	AC	92 - PASCOLO ARB	00		7	36		2,28	1,52
4	1	65	AA	36 - ULIVETO	02		1	63		0,59	0,38
	1	65	AB	98 - BOSCO MISTO	00			44		0,04	0,01
	1	65	AC	1 - SEMINATIVO	05			39		0,05	0,02
	1	65	AD	69 - MANDORLETO	00		16	11		18,30	8,32
	1	65	AE	92 - PASCOLO ARB	00		6	53		2,02	1,35
5	1	99	AA	1 - SEMINATIVO	04		32	20		8,31	3,33
	1	99	AB	98 - BOSCO MISTO	00		2	60		0,24	0,07
6	1	103		1 - SEMINATIVO	04		11	40		2,94	1,18
7	1	110	AA	98 - BOSCO MISTO	00			57		0,05	0,01
	1	110	AB	1 - SEMINATIVO	04		1	36		0,35	0,14
	1	110	AC	36 - ULIVETO	02		41	47		14,99	9,64
8	1	119	AA	1 - SEMINATIVO	04	1	54	91		40,00	16,00
	1	119	AB	98 - BOSCO MISTO	00		3	89		0,36	0,10
9	1	120	AA	98 - BOSCO MISTO	00		7	78		0,72	0,20
	1	120	AB	92 - PASCOLO ARB	00		1	80		0,56	0,37
	1	120	AC	1 - SEMINATIVO	03		41	72		12,93	8,62
10	1	193	AA	98 - BOSCO MISTO	00		1	16		0,11	0,03
	1	193	AB	1 - SEMINATIVO	05		14	00		1,81	0,72
	1	193	AC	36 - ULIVETO	02		1	84		0,67	0,43
11	1	201	AA	98 - BOSCO MISTO	00		2	65		0,25	0,07
	1	201	AB	69 - MANDORLETO	00		9	96		11,32	5,14
	1	201	AC	36 - ULIVETO	02		7	69		2,78	1,79
12	1	208	AA	1 - SEMINATIVO	03		29	08		9,01	6,01
	1	208	AB	36 - ULIVETO	02		1	72		0,62	0,40
	1	208	AC	98 - BOSCO MISTO	00		1	70		0,16	0,04





Direzione provinciale di RAGUSA

Ufficio provinciale – Territorio


**Particelle catastali aggiornate sulla base del contenuto delle  
dichiarazioni presentate agli Organismi Pagatori nell'anno 2024  
(ai sensi del comma 33 dell'art. 2 del D.L. 3.10.2006, n. 262, convertito con  
modificazioni dalla legge 24.11.2006, n. 286, e successive modificazioni)**

**Comune di MODICA (Codice nazionale: F258) - Sezione di MODICA**

**TOTALE PARTICELLE: 1307**

DATI IDENTIFICATIVI				DATI DI CLASSAMENTO							
N.	Foglio	Part	Porz	Qualità	Classe	Superficie (m <sup>2</sup> )			Deduzioni	Reddito dominicale (€)	Reddito agrario (€)
						Ha	Are	Ca			
13	1	235	AA	92 - PASCOLO ARB	00		5	99		1,86	1,24
	1	235	AB	98 - BOSCO MISTO	00		3	56		0,33	0,09
	1	235	AC	1 - SEMINATIVO	05		45	45		5,87	2,35
14	1	236	AA	36 - ULIVETO	02		25	25		9,13	5,87
	1	236	AB	92 - PASCOLO ARB	00		4	75		1,47	0,98
	1	236	AC	98 - BOSCO MISTO	00		5	16		0,48	0,13
	1	236	AD	1 - SEMINATIVO	05		27	94		3,61	1,44
15	1	254	AA	98 - BOSCO MISTO	00			99		0,09	0,03
	1	254	AB	1 - SEMINATIVO	05		15	41		1,99	0,80
16	1	255	AA	98 - BOSCO MISTO	00			32		0,03	0,01
	1	255	AB	1 - SEMINATIVO	05		45	78		5,91	2,36
17	1	256	AA	98 - BOSCO MISTO	00			41		0,04	0,01
	1	256	AB	1 - SEMINATIVO	05		13	29		1,72	0,69
18	1	264	AA	98 - BOSCO MISTO	00		3	43		0,32	0,09
	1	264	AB	91 - PASCOLO	01		26	17		3,38	1,35
19	1	267	AA	98 - BOSCO MISTO	00		9	34		0,87	0,24
	1	267	AB	36 - ULIVETO	02			89		0,32	0,21
	1	267	AC	1 - SEMINATIVO	04		40	57		10,48	4,19
20	1	281	AA	98 - BOSCO MISTO	00		1	42		0,13	0,04
	1	281	AB	1 - SEMINATIVO	04		67	58		17,45	6,98
21	1	305	AA	98 - BOSCO MISTO	00		3	25		0,30	0,08
	1	305	AB	1 - SEMINATIVO	03		47	20		14,63	9,75
22	1	309	AA	1 - SEMINATIVO	05			52		0,07	0,03
	1	309	AB	92 - PASCOLO ARB	00			48		0,15	0,10
23	1	314	AA	1 - SEMINATIVO	04	2	08	40		53,81	21,53
	1	314	AB	98 - BOSCO MISTO	00		5	12		0,48	0,13
24	1	366	AA	1 - SEMINATIVO	03		4	13		1,28	0,85
	1	366	AB	36 - ULIVETO	02		11	61		4,20	2,70
25	1	368	AA	98 - BOSCO MISTO	00			55		0,05	0,01
	1	368	AB	1 - SEMINATIVO	05		41	98		5,42	2,17
26	1	374	AA	1 - SEMINATIVO	04		25	25		6,52	2,61
	1	374	AB	98 - BOSCO MISTO	00			39		0,04	0,01
27	1	375	AA	98 - BOSCO MISTO	00		1	57		0,15	0,04





**Direzione provinciale di RAGUSA**

**Ufficio provinciale – Territorio**


**Particelle catastali aggiornate sulla base del contenuto delle  
dichiarazioni presentate agli Organismi Pagatori nell'anno 2024  
(ai sensi del comma 33 dell'art. 2 del D.L. 3.10.2006, n. 262, convertito con  
modificazioni dalla legge 24.11.2006, n. 286, e successive modificazioni)**

**Comune di MODICA (Codice nazionale: F258) - Sezione di MODICA**

**TOTALE PARTICELLE: 1307**

DATI IDENTIFICATIVI				DATI DI CLASSAMENTO							
N.	Foglio	Part	Porz	Qualità	Classe	Superficie (m <sup>2</sup> )			Deduzioni	Reddito dominicale (€)	Reddito agrario (€)
						Ha	Are	Ca			
	1	375	AB	1 - SEMINATIVO	04		18	01		4,65	1,86
28	1	450	AA	98 - BOSCO MISTO	00		2	25		0,21	0,06
	1	450	AB	36 - ULIVETO	02		18	80		6,80	4,37
29	1	455	AA	1 - SEMINATIVO	04		1	00		0,26	0,10
	1	455	AB	36 - ULIVETO	02		25	22		9,12	5,86
30	1	538	AA	1 - SEMINATIVO	05		59	27		7,65	3,06
	1	538	AB	98 - BOSCO MISTO	00		5	60		0,52	0,14
31	1	592	AA	1 - SEMINATIVO	04	2	35	35		60,77	24,31
	1	592	AB	98 - BOSCO MISTO	00		4	92		0,46	0,13
32	1	593	AA	98 - BOSCO MISTO	00		2	37		0,22	0,06
	1	593	AB	1 - SEMINATIVO	04		30	36		7,84	3,14
33	2	45	AA	1 - SEMINATIVO	03	1	71	50		53,14	35,43
	2	45	AB	98 - BOSCO MISTO	00		6	10		0,57	0,16
34	2	72	AA	98 - BOSCO MISTO	00		1	57		0,15	0,04
	2	72	AB	1 - SEMINATIVO	04		22	86		5,90	2,36
35	2	89	AA	98 - BOSCO MISTO	00		13	47		1,25	0,35
	2	89	AB	1 - SEMINATIVO	04		20	13		5,20	2,08
36	2	94	AA	1 - SEMINATIVO	05		71	63		9,25	3,70
	2	94	AB	98 - BOSCO MISTO	00		14	77		1,37	0,38
37	2	110	AA	1 - SEMINATIVO	04		38	27		9,88	3,95
	2	110	AB	36 - ULIVETO	02		21	91		7,92	5,09
	2	110	AC	98 - BOSCO MISTO	00		1	74		0,16	0,04
38	2	129	AA	98 - BOSCO MISTO	00		1	29		0,12	0,03
	2	129	AB	1 - SEMINATIVO	04	1	90	26		49,13	19,65
39	2	226	AA	98 - BOSCO MISTO	00		7	19		0,67	0,19
	2	226	AB	1 - SEMINATIVO	04		27	91		7,21	2,88
40	2	244		36 - ULIVETO	02		7	80		2,82	1,81
41	2	256	AA	36 - ULIVETO	02			71		0,26	0,17
	2	256	AB	98 - BOSCO MISTO	00			31		0,03	0,01
	2	256	AC	91 - PASCOLO	01		46	58		6,01	2,41
42	2	257	AA	1 - SEMINATIVO	03		48	96		15,17	10,11
	2	257	AB	98 - BOSCO MISTO	00		1	04		0,10	0,03
43	2	258	AA	98 - BOSCO MISTO	00			95		0,09	0,02





Direzione provinciale di RAGUSA

Ufficio provinciale – Territorio


**Particelle catastali aggiornate sulla base del contenuto delle  
dichiarazioni presentate agli Organismi Pagatori nell'anno 2024  
(ai sensi del comma 33 dell'art. 2 del D.L. 3.10.2006, n. 262, convertito con  
modificazioni dalla legge 24.11.2006, n. 286, e successive modificazioni)**

**Comune di MODICA (Codice nazionale: F258) - Sezione di MODICA**

**TOTALE PARTICELLE: 1307**

DATI IDENTIFICATIVI				DATI DI CLASSAMENTO							
N.	Foglio	Part	Porz	Qualità	Classe	Superficie (m <sup>2</sup> )			Deduzioni	Reddito dominicale (€)	Reddito agrario (€)
						Ha	Are	Ca			
	2	258	AB	1 - SEMINATIVO	03		3	05		0,95	0,63
44	2	260		98 - BOSCO MISTO	00			20		0,02	0,01
45	2	271		1 - SEMINATIVO	04		22	20		5,73	2,29
46	2	272		1 - SEMINATIVO	04		94	20		24,33	9,73
47	2	276	AA	1 - SEMINATIVO	04	1	06	94		27,61	11,05
	2	276	AB	36 - ULIVETO	02		1	87		0,68	0,43
	2	276	AC	98 - BOSCO MISTO	00		4	19		0,39	0,11
48	2	277	AA	1 - SEMINATIVO	04		48	02		12,40	4,96
	2	277	AB	36 - ULIVETO	02			58		0,21	0,13
49	2	283	AA	36 - ULIVETO	02		1	28		0,46	0,30
	2	283	AB	98 - BOSCO MISTO	00			86		0,08	0,02
	2	283	AC	1 - SEMINATIVO	04		22	46		5,80	2,32
50	2	326		1 - SEMINATIVO	04		24	40		6,30	2,52
51	2	327		1 - SEMINATIVO	04		2	00		0,52	0,21
52	2	513	AA	1 - SEMINATIVO	04		4	72		1,22	0,49
	2	513	AB	98 - BOSCO MISTO	00			53		0,05	0,01
53	2	638	AA	98 - BOSCO MISTO	00		1	54		0,14	0,04
	2	638	AB	1 - SEMINATIVO	04		56	50		14,59	5,84
54	2	640	AA	1 - SEMINATIVO	04		50	96		13,16	5,26
	2	640	AB	98 - BOSCO MISTO	00			46		0,04	0,01
55	3	18	AA	98 - BOSCO MISTO	00		8	41		0,78	0,22
	3	18	AB	1 - SEMINATIVO	04		8	19		2,11	0,85
56	3	20	AA	1 - SEMINATIVO	04		32	09		8,29	3,31
	3	20	AB	98 - BOSCO MISTO	00		17	91		1,66	0,46
57	3	21	AA	1 - SEMINATIVO	03		20	44		6,33	4,22
	3	21	AB	98 - BOSCO MISTO	00		5	96		0,55	0,15
58	3	22	AA	1 - SEMINATIVO	03		41	21		12,77	8,51
	3	22	AB	98 - BOSCO MISTO	00		5	99		0,56	0,15
59	3	27		98 - BOSCO MISTO	00		4	80		0,45	0,12
60	3	30	AA	1 - SEMINATIVO	03		39	13		12,13	8,08
	3	30	AB	98 - BOSCO MISTO	00		12	07		1,12	0,31
61	3	42	AA	1 - SEMINATIVO	03	1	54	90		48,00	32,00
	3	42	AB	98 - BOSCO MISTO	00		33	20		3,09	0,86





Direzione provinciale di RAGUSA

Ufficio provinciale – Territorio


**Particelle catastali aggiornate sulla base del contenuto delle  
dichiarazioni presentate agli Organismi Pagatori nell'anno 2024  
(ai sensi del comma 33 dell'art. 2 del D.L. 3.10.2006, n. 262, convertito con  
modificazioni dalla legge 24.11.2006, n. 286, e successive modificazioni)**

**Comune di MODICA (Codice nazionale: F258) - Sezione di MODICA**

**TOTALE PARTICELLE: 1307**

DATI IDENTIFICATIVI				DATI DI CLASSAMENTO							
N.	Foglio	Part	Porz	Qualità	Classe	Superficie (m <sup>2</sup> )			Deduzioni	Reddito dominicale (€)	Reddito agrario (€)
						Ha	Are	Ca			
62	3	47	AA	1 - SEMINATIVO	04		1	15		0,30	0,12
	3	47	AB	91 - PASCOLO	01	1	50	01		19,37	7,75
	3	47	AC	98 - BOSCO MISTO	00		25	44		2,36	0,66
63	3	52		1 - SEMINATIVO	04		17	90		4,62	1,85
64	3	53		1 - SEMINATIVO	05		36	60		4,73	1,89
65	3	75	AA	98 - BOSCO MISTO	00		7	22		0,67	0,19
	3	75	AB	1 - SEMINATIVO	04		7	68		1,98	0,79
66	3	76	AA	98 - BOSCO MISTO	00		2	15		0,20	0,06
	3	76	AB	1 - SEMINATIVO	04		13	55		3,50	1,40
67	3	77	AA	1 - SEMINATIVO	04		8	05		2,08	0,83
	3	77	AB	98 - BOSCO MISTO	00			75		0,07	0,02
68	3	87		1 - SEMINATIVO	04		37	60		9,71	3,88
69	3	99	AA	98 - BOSCO MISTO	00		2	49		0,23	0,06
	3	99	AB	1 - SEMINATIVO	03		46	51		14,41	9,61
70	3	113	AA	1 - SEMINATIVO	03		23	41		7,25	4,84
	3	113	AB	98 - BOSCO MISTO	00		1	84		0,17	0,05
71	3	114	AA	98 - BOSCO MISTO	00		3	01		0,28	0,08
	3	114	AB	1 - SEMINATIVO	03		23	84		7,39	4,92
72	3	115		98 - BOSCO MISTO	00		3	60		0,33	0,09
73	3	120	AA	1 - SEMINATIVO	03		9	33		2,89	1,93
	3	120	AB	98 - BOSCO MISTO	00			75		0,07	0,02
74	3	144	AA	98 - BOSCO MISTO	00		8	29		0,77	0,21
	3	144	AB	1 - SEMINATIVO	04		21	71		5,61	2,24
75	3	161	AA	1 - SEMINATIVO	03		21	30		6,60	4,40
	3	161	AB	98 - BOSCO MISTO	00			74		0,07	0,02
76	3	211	AA	98 - BOSCO MISTO	00		2	91		0,27	0,08
	3	211	AB	1 - SEMINATIVO	04		65	68		16,96	6,78
77	3	291	AA	36 - ULIVETO	02		1	42		0,51	0,33
	3	291	AB	92 - PASCOLO ARB	00		87	98		27,26	18,18
	3	291	AC	98 - BOSCO MISTO	00		3	51		0,33	0,09
	3	291	AD	1 - SEMINATIVO	02		10	09		4,43	2,61
78	3	294	AA	1 - SEMINATIVO	03		38	87		12,04	8,03
	3	294	AB	92 - PASCOLO ARB	00		2	06		0,64	0,43





Direzione provinciale di RAGUSA

Ufficio provinciale – Territorio


**Particelle catastali aggiornate sulla base del contenuto delle  
dichiarazioni presentate agli Organismi Pagatori nell'anno 2024  
(ai sensi del comma 33 dell'art. 2 del D.L. 3.10.2006, n. 262, convertito con  
modificazioni dalla legge 24.11.2006, n. 286, e successive modificazioni)**

**Comune di MODICA (Codice nazionale: F258) - Sezione di MODICA**

**TOTALE PARTICELLE: 1307**

DATI IDENTIFICATIVI				DATI DI CLASSAMENTO							
N.	Foglio	Part	Porz	Qualità	Classe	Superficie (m <sup>2</sup> )			Deduzioni	Reddito dominicale (€)	Reddito agrario (€)
						Ha	Are	Ca			
79	4	19	AA	1 - SEMINATIVO	03		38	02		11,78	7,85
	4	19	AB	98 - BOSCO MISTO	00		5	78		0,54	0,15
80	4	22	AA	98 - BOSCO MISTO	00		3	03		0,28	0,08
	4	22	AB	1 - SEMINATIVO	02		83	97		36,86	21,68
81	4	33	AA	1 - SEMINATIVO	05		16	12		2,08	0,83
	4	33	AB	57 - CARRUBETO	03		3	57		1,84	1,20
	4	33	AC	98 - BOSCO MISTO	00		1	61		0,15	0,04
82	4	46	AA	98 - BOSCO MISTO	00			51		0,05	0,01
	4	46	AB	1 - SEMINATIVO	02		60	99		26,77	15,75
83	4	148	AA	57 - CARRUBETO	03			41		0,21	0,14
	4	148	AB	1 - SEMINATIVO	02		19	21		8,43	4,96
	4	148	AC	36 - ULIVETO	02			38		0,14	0,09
	4	148	AD	98 - BOSCO MISTO	00			90		0,08	0,02
84	4	158	AA	98 - BOSCO MISTO	00			73		0,07	0,02
	4	158	AB	1 - SEMINATIVO	02		19	13		8,40	4,94
85	4	160	AA	57 - CARRUBETO	03			99		0,51	0,33
	4	160	AB	98 - BOSCO MISTO	00			64		0,06	0,02
	4	160	AC	1 - SEMINATIVO	02		14	87		6,53	3,84
86	4	164	AA	57 - CARRUBETO	03		2	74		1,42	0,92
	4	164	AB	1 - SEMINATIVO	02		11	72		5,14	3,03
	4	164	AC	98 - BOSCO MISTO	00		1	38		0,13	0,04
87	5	65	AA	36 - ULIVETO	02		1	74		0,63	0,40
	5	65	AB	1 - SEMINATIVO	04		67	76		17,50	7,00
88	5	66	AA	98 - BOSCO MISTO	00		2	54		0,24	0,07
	5	66	AB	1 - SEMINATIVO	04		84	66		21,86	8,74
89	5	107	AA	36 - ULIVETO	02		5	28		1,91	1,23
	5	107	AB	1 - SEMINATIVO	04		49	62		12,81	5,13
90	5	141	AA	1 - SEMINATIVO	03		31	89		9,88	6,59
	5	141	AB	98 - BOSCO MISTO	00			51		0,05	0,01
91	6	22	AA	98 - BOSCO MISTO	00			74		0,07	0,02
	6	22	AB	1 - SEMINATIVO	05		34	26		4,42	1,77
92	6	38	AA	98 - BOSCO MISTO	00		2	17		0,20	0,06
	6	38	AB	1 - SEMINATIVO	04	1	66	80		43,07	17,23





**Direzione provinciale di RAGUSA**

**Ufficio provinciale – Territorio**


**Particelle catastali aggiornate sulla base del contenuto delle  
dichiarazioni presentate agli Organismi Pagatori nell'anno 2024  
(ai sensi del comma 33 dell'art. 2 del D.L. 3.10.2006, n. 262, convertito con  
modificazioni dalla legge 24.11.2006, n. 286, e successive modificazioni)**

**Comune di MODICA (Codice nazionale: F258) - Sezione di MODICA**

**TOTALE PARTICELLE: 1307**

DATI IDENTIFICATIVI				DATI DI CLASSAMENTO							
N.	Foglio	Part	Porz	Qualità	Classe	Superficie (m <sup>2</sup> )			Deduzioni	Reddito dominicale (€)	Reddito agrario (€)
						Ha	Are	Ca			
	6	38	AC	101 - INCOLT PROD	01		2	93		0,06	0,03
93	6	72	AA	36 - ULIVETO	02		1	16		0,42	0,27
	6	72	AB	1 - SEMINATIVO	02		82	94		36,41	21,42
94	6	119	AA	1 - SEMINATIVO	04		45	43		11,73	4,69
	6	119	AB	36 - ULIVETO	02		7	37		2,66	1,71
95	6	164	AA	1 - SEMINATIVO	04	1	03	37		26,69	10,68
	6	164	AB	98 - BOSCO MISTO	00			73		0,07	0,02
96	6	167	AA	1 - SEMINATIVO	04		17	08		4,41	1,76
	6	167	AB	98 - BOSCO MISTO	00			42		0,04	0,01
97	6	193	AA	98 - BOSCO MISTO	00		6	39		0,59	0,17
	6	193	AB	1 - SEMINATIVO	04		26	01		6,72	2,69
98	6	196	AA	1 - SEMINATIVO	04		25	94		6,70	2,68
	6	196	AB	36 - ULIVETO	02		7	96		2,88	1,85
99	6	197	AA	1 - SEMINATIVO	04		28	35		7,32	2,93
	6	197	AB	36 - ULIVETO	02		7	45		2,69	1,73
100	6	198	AA	98 - BOSCO MISTO	00		1	00		0,09	0,03
	6	198	AB	1 - SEMINATIVO	04		19	16		4,95	1,98
	6	198	AC	36 - ULIVETO	02		5	44		1,97	1,26
101	6	199	AA	36 - ULIVETO	02		8	03		2,90	1,87
	6	199	AB	1 - SEMINATIVO	04		26	07		6,73	2,69
	6	199	AC	98 - BOSCO MISTO	00		1	10		0,10	0,03
102	6	273	AA	1 - SEMINATIVO	04		49	21		12,71	5,08
	6	273	AB	36 - ULIVETO	02		10	59		3,83	2,46
103	6	274	AA	98 - BOSCO MISTO	00		2	07		0,19	0,05
	6	274	AB	1 - SEMINATIVO	04		19	55		5,05	2,02
	6	274	AC	36 - ULIVETO	02		16	78		6,07	3,90
104	6	344	AA	1 - SEMINATIVO	04		21	10		5,45	2,18
	6	344	AB	36 - ULIVETO	02		8	01		2,90	1,86
105	6	347	AA	98 - BOSCO MISTO	00			61		0,06	0,02
	6	347	AB	1 - SEMINATIVO	04		55	12		14,23	5,69
106	6	648	AA	1 - SEMINATIVO	04	1	72	68		44,59	17,84
	6	648	AB	98 - BOSCO MISTO	00		10	05		0,93	0,26
107	6	651	AA	98 - BOSCO MISTO	00			77		0,07	0,02





Direzione provinciale di RAGUSA

Ufficio provinciale – Territorio


**Particelle catastali aggiornate sulla base del contenuto delle dichiarazioni presentate agli Organismi Pagatori nell'anno 2024 (ai sensi del comma 33 dell'art. 2 del D.L. 3.10.2006, n. 262, convertito con modificazioni dalla legge 24.11.2006, n. 286, e successive modificazioni)**

**Comune di MODICA (Codice nazionale: F258) - Sezione di MODICA**

**TOTALE PARTICELLE: 1307**

DATI IDENTIFICATIVI				DATI DI CLASSAMENTO							
N.	Foglio	Part	Porz	Qualità	Classe	Superficie (m <sup>2</sup> )			Deduzioni	Reddito dominicale (€)	Reddito agrario (€)
						Ha	Are	Ca			
	6	651	AB	1 - SEMINATIVO	04		94	38		24,37	9,75
108	7	24	AA	36 - ULIVETO	02		1	65		0,60	0,38
	7	24	AB	1 - SEMINATIVO	04		9	25		2,39	0,96
109	7	27	AA	36 - ULIVETO	02		1	98		0,72	0,46
	7	27	AB	1 - SEMINATIVO	04	1	34	05		34,62	13,85
	7	27	AC	47 - FRUTTETO	00		9	64		10,95	4,98
	7	27	AD	98 - BOSCO MISTO	00			63		0,06	0,02
110	7	29	AA	36 - ULIVETO	02			31		0,11	0,07
	7	29	AB	57 - CARRUBETO	02		9	62		5,71	3,73
	7	29	AC	1 - SEMINATIVO	05		85	17		11,00	4,40
111	7	57	AA	1 - SEMINATIVO	04	1	83	49		47,38	18,95
	7	57	AB	36 - ULIVETO	02		33	61		12,15	7,81
112	7	77	AA	36 - ULIVETO	02			78		0,28	0,18
	7	77	AB	1 - SEMINATIVO	04		31	22		8,06	3,22
113	7	92	AA	57 - CARRUBETO	02		2	60		1,54	1,01
	7	92	AB	36 - ULIVETO	02		15	46		5,59	3,59
	7	92	AC	69 - MANDORLETO	00		2	50		2,84	1,29
	7	92	AD	1 - SEMINATIVO	04			44		0,11	0,05
114	7	93	AA	98 - BOSCO MISTO	00			74		0,07	0,02
	7	93	AB	57 - CARRUBETO	02		2	94		1,75	1,14
	7	93	AC	1 - SEMINATIVO	04		1	72		0,44	0,18
	7	93	AD	69 - MANDORLETO	00		3	52		4,00	1,82
	7	93	AE	36 - ULIVETO	02		19	78		7,15	4,60
115	7	180	AA	1 - SEMINATIVO	04		98	56		25,45	10,18
	7	180	AB	36 - ULIVETO	02		14	54		5,26	3,38
116	7	187	AA	98 - BOSCO MISTO	00			98		0,09	0,03
	7	187	AB	36 - ULIVETO	02		9	97		3,60	2,32
	7	187	AC	1 - SEMINATIVO	04		63	65		16,44	6,57
117	7	192		36 - ULIVETO	02		32	00		11,57	7,44
118	7	331	AA	36 - ULIVETO	02			64		0,23	0,15
	7	331	AB	57 - CARRUBETO	02		1	23		0,73	0,48
	7	331	AC	1 - SEMINATIVO	05	1	07	93		13,94	5,57
119	7	387	AA	1 - SEMINATIVO	05		35	92		4,64	1,86





Direzione provinciale di RAGUSA

Ufficio provinciale – Territorio


**Particelle catastali aggiornate sulla base del contenuto delle dichiarazioni presentate agli Organismi Pagatori nell'anno 2024 (ai sensi del comma 33 dell'art. 2 del D.L. 3.10.2006, n. 262, convertito con modificazioni dalla legge 24.11.2006, n. 286, e successive modificazioni)**

**Comune di MODICA (Codice nazionale: F258) - Sezione di MODICA**

**TOTALE PARTICELLE: 1307**

DATI IDENTIFICATIVI				DATI DI CLASSAMENTO							
N.	Foglio	Part	Porz	Qualità	Classe	Superficie (m <sup>2</sup> )			Deduzioni	Reddito dominicale (€)	Reddito agrario (€)
						Ha	Are	Ca			
	7	387	AB	36 - ULIVETO	02			69		0,25	0,16
120	7	394	AA	36 - ULIVETO	02			88		0,32	0,20
	7	394	AB	1 - SEMINATIVO	04		11	51		2,97	1,19
121	8	7	AA	36 - ULIVETO	01		1	58		0,86	0,57
	8	7	AB	1 - SEMINATIVO	05		60	22		7,78	3,11
122	8	8	AA	36 - ULIVETO	01		11	58		6,28	4,19
	8	8	AB	98 - BOSCO MISTO	00			71		0,07	0,02
	8	8	AC	1 - SEMINATIVO	05	1	70	21		21,98	8,79
123	8	18	AA	98 - BOSCO MISTO	00			95		0,09	0,02
	8	18	AB	1 - SEMINATIVO	04		6	05		1,56	0,62
124	8	28	AA	36 - ULIVETO	01		13	57		7,36	4,91
	8	28	AB	57 - CARRUBETO	03		2	59		1,34	0,87
	8	28	AC	1 - SEMINATIVO	04		47	74		12,33	4,93
125	8	34	AA	36 - ULIVETO	01		26	08		14,14	9,43
	8	34	AB	98 - BOSCO MISTO	00		5	06		0,47	0,13
	8	34	AC	1 - SEMINATIVO	04		15	26		3,94	1,58
126	8	50	AA	1 - SEMINATIVO	04		56	80		14,67	5,87
	8	50	AB	36 - ULIVETO	01		1	93		1,05	0,70
	8	50	AC	98 - BOSCO MISTO	00		1	97		0,18	0,05
127	8	51	AA	1 - SEMINATIVO	04		82	75		21,37	8,55
	8	51	AB	36 - ULIVETO	01		30	62		16,60	11,07
	8	51	AC	57 - CARRUBETO	03		37	40		19,32	12,56
	8	51	AD	98 - BOSCO MISTO	00		4	73		0,44	0,12
128	8	75	AA	57 - CARRUBETO	03		85	82		44,32	28,81
	8	75	AB	1 - SEMINATIVO	04		2	35		0,61	0,24
	8	75	AC	98 - BOSCO MISTO	00		1	03		0,10	0,03
129	8	115	AA	1 - SEMINATIVO	04		37	76		9,75	3,90
	8	115	AB	98 - BOSCO MISTO	00		1	04		0,10	0,03
130	8	121	AA	1 - SEMINATIVO	04		24	07		6,22	2,49
	8	121	AB	98 - BOSCO MISTO	00		2	03		0,19	0,05
131	8	122	AA	1 - SEMINATIVO	04		17	67		4,56	1,83
	8	122	AB	36 - ULIVETO	01		1	93		1,05	0,70
132	8	128		98 - BOSCO MISTO	00		5	40		0,50	0,14





Direzione provinciale di RAGUSA

Ufficio provinciale – Territorio


**Particelle catastali aggiornate sulla base del contenuto delle  
dichiarazioni presentate agli Organismi Pagatori nell'anno 2024  
(ai sensi del comma 33 dell'art. 2 del D.L. 3.10.2006, n. 262, convertito con  
modificazioni dalla legge 24.11.2006, n. 286, e successive modificazioni)**

**Comune di MODICA (Codice nazionale: F258) - Sezione di MODICA**

**TOTALE PARTICELLE: 1307**

DATI IDENTIFICATIVI				DATI DI CLASSAMENTO							
N.	Foglio	Part	Porz	Qualità	Classe	Superficie (m <sup>2</sup> )			Deduzioni	Reddito dominicale (€)	Reddito agrario (€)
						Ha	Are	Ca			
133	8	129	AA	98 - BOSCO MISTO	00		2	21		0,21	0,06
	8	129	AB	1 - SEMINATIVO	04		40	02		10,33	4,13
	8	129	AC	36 - ULIVETO	01		1	57		0,85	0,57
134	8	156	AA	1 - SEMINATIVO	04		40	87		10,55	4,22
	8	156	AB	98 - BOSCO MISTO	00		1	91		0,18	0,05
	8	156	AC	36 - ULIVETO	01			82		0,44	0,30
135	8	193	AA	36 - ULIVETO	01			34		0,18	0,12
	8	193	AB	98 - BOSCO MISTO	00			86		0,08	0,02
	8	193	AC	1 - SEMINATIVO	03		43	40		13,45	8,97
136	8	196		1 - SEMINATIVO	04		26	80		6,92	2,77
137	8	197	AA	1 - SEMINATIVO	04		23	74		6,13	2,45
	8	197	AB	57 - CARRUBETO	03		2	66		1,37	0,89
138	8	223	AA	1 - SEMINATIVO	05		47	58		6,14	2,46
	8	223	AB	36 - ULIVETO	01			49		0,27	0,18
	8	223	AC	57 - CARRUBETO	03		3	63		1,87	1,22
139	8	227	AA	57 - CARRUBETO	03		1	38		0,71	0,46
	8	227	AB	1 - SEMINATIVO	04		9	12		2,36	0,94
140	8	306	AA	1 - SEMINATIVO	04		2	53		0,65	0,26
	8	306	AB	36 - ULIVETO	01		1	07		0,58	0,39
141	8	320	AA	98 - BOSCO MISTO	00			89		0,08	0,02
	8	320	AB	36 - ULIVETO	01		37	92		20,56	13,71
	8	320	AC	57 - CARRUBETO	03		33	92		17,52	11,39
	8	320	AD	1 - SEMINATIVO	04	2	41	07		62,25	24,90
142	8	334		1 - SEMINATIVO	04		3	30		0,85	0,34
143	8	335	AA	57 - CARRUBETO	03			75		0,39	0,25
	8	335	AB	1 - SEMINATIVO	04		12	25		3,16	1,27
144	8	354	AA	57 - CARRUBETO	03			72		0,37	0,24
	8	354	AB	1 - SEMINATIVO	05		14	23		1,84	0,73
	8	354	AC	98 - BOSCO MISTO	00		2	25		0,21	0,06
145	8	359	AA	36 - ULIVETO	01		3	10		1,68	1,12
	8	359	AB	57 - CARRUBETO	03		7	33		3,79	2,46
	8	359	AC	1 - SEMINATIVO	04		18	17		4,69	1,88
146	8	384	AA	57 - CARRUBETO	03		18	52		9,56	6,22





**Direzione provinciale di RAGUSA**

**Ufficio provinciale – Territorio**


**Particelle catastali aggiornate sulla base del contenuto delle  
dichiarazioni presentate agli Organismi Pagatori nell'anno 2024  
(ai sensi del comma 33 dell'art. 2 del D.L. 3.10.2006, n. 262, convertito con  
modificazioni dalla legge 24.11.2006, n. 286, e successive modificazioni)**

**Comune di MODICA (Codice nazionale: F258) - Sezione di MODICA**

**TOTALE PARTICELLE: 1307**

DATI IDENTIFICATIVI				DATI DI CLASSAMENTO							
N.	Foglio	Part	Porz	Qualità	Classe	Superficie (m <sup>2</sup> )			Deduzioni	Reddito dominicale (€)	Reddito agrario (€)
						Ha	Are	Ca			
	8	384	AB	1 - SEMINATIVO	04		91	08		23,52	9,41
147	8	385	AA	1 - SEMINATIVO	04		36	01		9,30	3,72
	8	385	AB	57 - CARRUBETO	03		14	37		7,42	4,82
	8	385	AC	36 - ULIVETO	01		1	82		0,99	0,66
148	8	404	AA	1 - SEMINATIVO	04		7	86		2,03	0,81
	8	404	AB	36 - ULIVETO	01		5	07		2,75	1,83
	8	404	AC	98 - BOSCO MISTO	00		1	96		0,18	0,05
149	8	405	AA	1 - SEMINATIVO	04		6	54		1,69	0,68
	8	405	AB	36 - ULIVETO	01		6	12		3,32	2,21
	8	405	AC	98 - BOSCO MISTO	00		2	23		0,21	0,06
150	8	419		36 - ULIVETO	01		1	65		0,89	0,60
151	8	426		36 - ULIVETO	01		18	33		9,94	6,63
152	8	552		1 - SEMINATIVO	04			78		0,20	0,08
153	8	593	AA	1 - SEMINATIVO	04	1	50	26		38,80	15,52
	8	593	AB	98 - BOSCO MISTO	00		4	79		0,45	0,12
154	8	610	AA	36 - ULIVETO	01			14		0,08	0,05
	8	610	AB	1 - SEMINATIVO	04			7		0,02	0,01
155	8	645		36 - ULIVETO	01		3	40		1,84	1,23
156	8	693	AA	98 - BOSCO MISTO	00		3	26		0,30	0,08
	8	693	AB	1 - SEMINATIVO	04		77	20		19,94	7,97
157	8	697	AA	47 - FRUTTETO	00		1	56		1,77	0,81
	8	697	AB	98 - BOSCO MISTO	00		4	45		0,41	0,11
158	8	699		1 - SEMINATIVO	04		2	62		0,68	0,27
159	8	708	AA	1 - SEMINATIVO	04		10	62		2,74	1,10
	8	708	AB	36 - ULIVETO	01		27	11		14,70	9,80
160	8	715	AA	1 - SEMINATIVO	04		3	81		0,98	0,39
	8	715	AB	36 - ULIVETO	01			62		0,34	0,22
161	8	723	AA	1 - SEMINATIVO	04		82	33		21,26	8,50
	8	723	AB	36 - ULIVETO	01			34		0,18	0,12
	8	723	AC	57 - CARRUBETO	03		1	60		0,83	0,54
	8	723	AD	98 - BOSCO MISTO	00		1	36		0,13	0,04
162	8	724	AA	1 - SEMINATIVO	04		28	68		7,41	2,96
	8	724	AB	57 - CARRUBETO	03		3	59		1,85	1,21





Direzione provinciale di RAGUSA

Ufficio provinciale – Territorio


**Particelle catastali aggiornate sulla base del contenuto delle  
dichiarazioni presentate agli Organismi Pagatori nell'anno 2024  
(ai sensi del comma 33 dell'art. 2 del D.L. 3.10.2006, n. 262, convertito con  
modificazioni dalla legge 24.11.2006, n. 286, e successive modificazioni)**

**Comune di MODICA (Codice nazionale: F258) - Sezione di MODICA**

**TOTALE PARTICELLE: 1307**

DATI IDENTIFICATIVI				DATI DI CLASSAMENTO							
N.	Foglio	Part	Porz	Qualità	Classe	Superficie (m <sup>2</sup> )			Deduzioni	Reddito dominicale (€)	Reddito agrario (€)
						Ha	Are	Ca			
163	8	737		36 - ULIVETO	01		62	77		34,04	22,69
164	9	28	AA	36 - ULIVETO	03		21	55		5,56	4,45
	9	28	AB	57 - CARRUBETO	03		21	55		11,13	7,23
	9	28	AC	1 - SEMINATIVO	05			65		0,08	0,03
165	9	33	AA	1 - SEMINATIVO	05			53		0,07	0,03
	9	33	AB	57 - CARRUBETO	03			53		0,27	0,18
	9	33	AC	36 - ULIVETO	03		28	54		7,37	5,90
166	9	43	AA	36 - ULIVETO	03		52	69		13,61	10,88
	9	43	AB	57 - CARRUBETO	03		32	43		16,75	10,89
	9	43	AC	1 - SEMINATIVO	05		95	08		12,28	4,91
167	9	48	AA	36 - ULIVETO	03		18	69		4,83	3,86
	9	48	AB	1 - SEMINATIVO	05		61	61		7,95	3,18
	9	48	AC	57 - CARRUBETO	03		6	60		3,41	2,22
168	9	68		36 - ULIVETO	03		10	90		2,81	2,25
169	9	106	AA	1 - SEMINATIVO	05		20	72		2,68	1,07
	9	106	AB	98 - BOSCO MISTO	00		3	78		0,35	0,10
170	9	107	AA	98 - BOSCO MISTO	00		2	81		0,26	0,07
	9	107	AB	1 - SEMINATIVO	05		43	10		5,56	2,23
	9	107	AC	36 - ULIVETO	03			89		0,23	0,18
171	9	120	AA	98 - BOSCO MISTO	00			67		0,06	0,02
	9	120	AB	36 - ULIVETO	03		24	67		6,37	5,10
	9	120	AC	1 - SEMINATIVO	05		12	96		1,67	0,67
172	9	122		36 - ULIVETO	03		86	58		22,36	17,89
173	9	147	AA	36 - ULIVETO	03		39	17		10,11	8,09
	9	147	AB	57 - CARRUBETO	03		29	83		15,41	10,01
174	9	162	AA	36 - ULIVETO	03		73	09		18,87	15,10
	9	162	AB	1 - SEMINATIVO	05			31		0,04	0,02
175	9	168	AA	1 - SEMINATIVO	05		10	71		1,38	0,55
	9	168	AB	36 - ULIVETO	03		24	79		6,40	5,12
176	9	169	AA	36 - ULIVETO	03		23	51		6,07	4,86
	9	169	AB	1 - SEMINATIVO	05		12	39		1,60	0,64
177	9	190	AA	36 - ULIVETO	03		21	31		5,50	4,40
	9	190	AB	57 - CARRUBETO	03		4	73		2,44	1,59





Direzione provinciale di RAGUSA

Ufficio provinciale – Territorio


**Particelle catastali aggiornate sulla base del contenuto delle  
dichiarazioni presentate agli Organismi Pagatori nell'anno 2024  
(ai sensi del comma 33 dell'art. 2 del D.L. 3.10.2006, n. 262, convertito con  
modificazioni dalla legge 24.11.2006, n. 286, e successive modificazioni)**

**Comune di MODICA (Codice nazionale: F258) - Sezione di MODICA**

**TOTALE PARTICELLE: 1307**

DATI IDENTIFICATIVI				DATI DI CLASSAMENTO							
N.	Foglio	Part	Porz	Qualità	Classe	Superficie (m <sup>2</sup> )			Deduzioni	Reddito dominicale (€)	Reddito agrario (€)
						Ha	Are	Ca			
	9	190	AC	69 - MANDORLETO	00			74		0,84	0,38
178	9	205	AA	69 - MANDORLETO	00			36		0,41	0,19
	9	205	AB	57 - CARRUBETO	03		2	36		1,22	0,79
	9	205	AC	36 - ULIVETO	03		10	70		2,76	2,21
179	9	241	AA	36 - ULIVETO	03		22	20		5,73	4,59
	9	241	AB	1 - SEMINATIVO	05			50		0,06	0,03
	9	241	AC	57 - CARRUBETO	03			50		0,26	0,17
180	9	257		1 - SEMINATIVO	05		6	55		0,85	0,34
181	9	433	AA	98 - BOSCO MISTO	00		1	62		0,15	0,04
	9	433	AB	1 - SEMINATIVO	05		29	81		3,85	1,54
182	9	478	AA	57 - CARRUBETO	03		2	73		1,41	0,92
	9	478	AB	36 - ULIVETO	03			39		0,10	0,08
	9	478	AC	1 - SEMINATIVO	05		28	93		3,74	1,49
183	9	488	AA	1 - SEMINATIVO	05		9	52		1,23	0,49
	9	488	AB	98 - BOSCO MISTO	00		1	12		0,10	0,03
184	10	14	AA	1 - SEMINATIVO	04		30	61		7,90	3,16
	10	14	AB	36 - ULIVETO	01		1	69		0,92	0,61
185	10	15	AA	36 - ULIVETO	01		37	31		20,23	13,49
	10	15	AB	57 - CARRUBETO	03		46	99		24,27	15,77
186	10	21	AA	36 - ULIVETO	01		24	06		13,05	8,70
	10	21	AB	57 - CARRUBETO	03		5	04		2,60	1,69
187	10	34		36 - ULIVETO	01		40	80		22,13	14,75
188	10	38	AA	98 - BOSCO MISTO	00		1	57		0,15	0,04
	10	38	AB	1 - SEMINATIVO	04		12	87		3,32	1,33
	10	38	AC	36 - ULIVETO	01		76	06		41,25	27,50
189	10	41	AA	36 - ULIVETO	01		5	12		2,78	1,85
	10	41	AB	1 - SEMINATIVO	04		61	04		15,76	6,30
	10	41	AC	57 - CARRUBETO	03		3	04		1,57	1,02
190	10	44	AA	1 - SEMINATIVO	04		6	39		1,65	0,66
	10	44	AB	36 - ULIVETO	01		23	21		12,59	8,39
191	10	46	AA	36 - ULIVETO	01		22	08		11,97	7,98
	10	46	AB	1 - SEMINATIVO	04			32		0,08	0,03
192	10	57	AA	36 - ULIVETO	01		11	89		6,45	4,30





Direzione provinciale di RAGUSA

Ufficio provinciale – Territorio


**Particelle catastali aggiornate sulla base del contenuto delle  
dichiarazioni presentate agli Organismi Pagatori nell'anno 2024  
(ai sensi del comma 33 dell'art. 2 del D.L. 3.10.2006, n. 262, convertito con  
modificazioni dalla legge 24.11.2006, n. 286, e successive modificazioni)**

**Comune di MODICA (Codice nazionale: F258) - Sezione di MODICA**

**TOTALE PARTICELLE: 1307**

DATI IDENTIFICATIVI				DATI DI CLASSAMENTO							
N.	Foglio	Part	Porz	Qualità	Classe	Superficie (m <sup>2</sup> )			Deduzioni	Reddito dominicale (€)	Reddito agrario (€)
						Ha	Are	Ca			
	10	57	AB	1 - SEMINATIVO	04		1	01		0,26	0,10
193	10	76	AA	1 - SEMINATIVO	04		71	77		18,53	7,41
	10	76	AB	36 - ULIVETO	01		3	02		1,64	1,09
	10	76	AC	57 - CARRUBETO	03		6	01		3,10	2,02
194	10	77	AA	1 - SEMINATIVO	04		65	30		16,86	6,74
	10	77	AB	98 - BOSCO MISTO	00		2	37		0,22	0,06
	10	77	AC	57 - CARRUBETO	03		5	03		2,60	1,69
195	10	95		36 - ULIVETO	01		38	00		20,61	13,74
196	10	108	AA	1 - SEMINATIVO	04		24	41		6,30	2,52
	10	108	AB	36 - ULIVETO	01		3	85		2,09	1,39
	10	108	AC	57 - CARRUBETO	03		5	34		2,76	1,79
197	10	180	AA	1 - SEMINATIVO	04		46	35		11,97	4,79
	10	180	AB	98 - BOSCO MISTO	00		10	65		0,99	0,28
198	10	218	AA	1 - SEMINATIVO	04		46	91		12,11	4,85
	10	218	AB	98 - BOSCO MISTO	00		1	99		0,18	0,05
	10	218	AC	36 - ULIVETO	01		6	86		3,72	2,48
199	10	220	AA	1 - SEMINATIVO	04		15	45		3,99	1,60
	10	220	AB	98 - BOSCO MISTO	00		7	26		0,67	0,19
	10	220	AC	36 - ULIVETO	01		8	15		4,42	2,95
200	11	90	AA	1 - SEMINATIVO	04		14	89		3,85	1,54
	11	90	AB	98 - BOSCO MISTO	00			43		0,04	0,01
	11	90	AC	57 - CARRUBETO	03		2	23		1,15	0,75
201	11	93	AA	1 - SEMINATIVO	04		77	18		19,93	7,97
	11	93	AB	36 - ULIVETO	02			72		0,26	0,17
202	11	114	AA	1 - SEMINATIVO	05		18	13		2,34	0,94
	11	114	AB	98 - BOSCO MISTO	00		7	27		0,68	0,19
203	11	155	AA	98 - BOSCO MISTO	00		1	86		0,17	0,05
	11	155	AB	36 - ULIVETO	02		30	24		10,93	7,03
204	11	189	AA	98 - BOSCO MISTO	00		1	09		0,10	0,03
	11	189	AB	101 - INCOLT PROD	02		47	83		0,74	0,49
	11	189	AC	36 - ULIVETO	02		20	00		7,23	4,65
	11	189	AD	57 - CARRUBETO	03		5	58		2,88	1,87
205	11	205	AA	36 - ULIVETO	02		32	52		11,76	7,56





Direzione provinciale di RAGUSA

Ufficio provinciale – Territorio


**Particelle catastali aggiornate sulla base del contenuto delle dichiarazioni presentate agli Organismi Pagatori nell'anno 2024 (ai sensi del comma 33 dell'art. 2 del D.L. 3.10.2006, n. 262, convertito con modificazioni dalla legge 24.11.2006, n. 286, e successive modificazioni)**

**Comune di MODICA (Codice nazionale: F258) - Sezione di MODICA**

**TOTALE PARTICELLE: 1307**

DATI IDENTIFICATIVI				DATI DI CLASSAMENTO							
N.	Foglio	Part	Porz	Qualità	Classe	Superficie (m <sup>2</sup> )			Deduzioni	Reddito dominicale (€)	Reddito agrario (€)
						Ha	Are	Ca			
	11	205	AB	57 - CARRUBETO	03		22	18		11,46	7,45
	11	205	AC	1 - SEMINATIVO	05		65	00		8,39	3,36
206	11	237	AA	1 - SEMINATIVO	05		19	78		2,55	1,02
	11	237	AB	98 - BOSCO MISTO	00			42		0,04	0,01
207	11	307	AA	36 - ULIVETO	02		29	82		10,78	6,93
	11	307	AB	98 - BOSCO MISTO	00			58		0,05	0,01
208	11	412	AA	57 - CARRUBETO	03		25	36		13,10	8,51
	11	412	AB	1 - SEMINATIVO	05		37	23		4,81	1,92
	11	412	AC	36 - ULIVETO	02		23	88		8,63	5,55
209	11	431	AA	36 - ULIVETO	02		12	68		4,58	2,95
	11	431	AB	98 - BOSCO MISTO	00			38		0,04	0,01
210	11	515	AA	36 - ULIVETO	02		8	10		2,93	1,88
	11	515	AB	1 - SEMINATIVO	05		30	75		3,97	1,59
211	11	608	AA	36 - ULIVETO	02		1	97		0,71	0,46
	11	608	AB	57 - CARRUBETO	03		3	16		1,63	1,06
	11	608	AC	1 - SEMINATIVO	05		41	27		5,33	2,13
212	11	609		1 - SEMINATIVO	05		2	30		0,30	0,12
213	11	629	AA	1 - SEMINATIVO	03		23	95		7,42	4,95
	11	629	AB	98 - BOSCO MISTO	00			85		0,08	0,02
214	11	765	AA	57 - CARRUBETO	03			46		0,24	0,15
	11	765	AB	1 - SEMINATIVO	05		3	84		0,50	0,20
215	11	894	AA	36 - ULIVETO	02			43		0,16	0,10
	11	894	AB	57 - CARRUBETO	03			43		0,22	0,14
	11	894	AC	1 - SEMINATIVO	05		59	24		7,65	3,06
216	11	943	AA	1 - SEMINATIVO	05		19	91		2,57	1,03
	11	943	AB	36 - ULIVETO	02		9	87		3,57	2,29
	11	943	AC	57 - CARRUBETO	03		1	55		0,80	0,52
217	11	1161	AA	91 - PASCOLO	01		4	67		0,60	0,24
	11	1161	AB	1 - SEMINATIVO	05		91	03		11,75	4,70
	11	1161	AC	92 - PASCOLO ARB	00		4	30		1,33	0,89
218	11	1163	AA	92 - PASCOLO ARB	00		6	85		2,12	1,42
	11	1163	AB	36 - ULIVETO	02		11	03		3,99	2,56
	11	1163	AC	57 - CARRUBETO	03		4	63		2,39	1,55





Direzione provinciale di RAGUSA

Ufficio provinciale – Territorio

**Particelle catastali aggiornate sulla base del contenuto delle dichiarazioni presentate agli Organismi Pagatori nell'anno 2024 (ai sensi del comma 33 dell'art. 2 del D.L. 3.10.2006, n. 262, convertito con modificazioni dalla legge 24.11.2006, n. 286, e successive modificazioni)**

**Comune di MODICA (Codice nazionale: F258) - Sezione di MODICA**

**TOTALE PARTICELLE: 1307**

DATI IDENTIFICATIVI				DATI DI CLASSAMENTO							
N.	Foglio	Part	Porz	Qualità	Classe	Superficie (m <sup>2</sup> )			Deduzioni	Reddito dominicale (€)	Reddito agrario (€)
						Ha	Are	Ca			
	11	1163	AD	98 - BOSCO MISTO	00		2	09		0,19	0,05
	11	1163	AE	1 - SEMINATIVO	05		2	49		0,32	0,13
	11	1163	AF	91 - PASCOLO	01		43	91		5,67	2,27
219	11	1164	AA	92 - PASCOLO ARB	00		2	59		0,80	0,54
	11	1164	AB	91 - PASCOLO	01		41	21		5,32	2,13
	11	1164	AC	57 - CARRUBETO	03		2	06		1,06	0,69
220	11	1174	AA	101 - INCOLT PROD	02	1	32	89		2,06	1,37
	11	1174	AB	36 - ULIVETO	02		4	80		1,74	1,12
	11	1174	AC	57 - CARRUBETO	03		18	00		9,30	6,04
	11	1174	AD	98 - BOSCO MISTO	00		9	42		0,88	0,24
221	11	1175		1 - SEMINATIVO	05		30	63		3,95	1,58
222	11	1177	AA	36 - ULIVETO	02		40	24		14,55	9,35
	11	1177	AB	101 - INCOLT PROD	02		8	11		0,13	0,08
	11	1177	AC	57 - CARRUBETO	03		96	24		49,70	32,31
223	11	1178		36 - ULIVETO	02		54	93		19,86	12,77
224	11	1185	AA	57 - CARRUBETO	03		69	38		35,83	23,29
	11	1185	AB	91 - PASCOLO	01		24	62		3,18	1,27
225	11	1188	AA	98 - BOSCO MISTO	00			40		0,04	0,01
	11	1188	AB	91 - PASCOLO	01		18	74		2,42	0,97
226	13	65	AA	57 - CARRUBETO	03		13	49		6,97	4,53
	13	65	AB	1 - SEMINATIVO	05		1	06		0,14	0,05
227	13	120	AA	1 - SEMINATIVO	04		66	30		17,12	6,85
	13	120	AB	98 - BOSCO MISTO	00		23	37		2,17	0,60
	13	120	AC	36 - ULIVETO	02			93		0,34	0,22
228	13	175	AA	1 - SEMINATIVO	05		28	11		3,63	1,45
	13	175	AB	47 - FRUTTETO	00			90		1,02	0,46
	13	175	AC	98 - BOSCO MISTO	00		1	89		0,18	0,05
229	13	248	AA	98 - BOSCO MISTO	00		4	56		0,42	0,12
	13	248	AB	1 - SEMINATIVO	04		47	84		12,35	4,94
	13	248	AC	101 - INCOLT PROD	01		10	90		0,23	0,11
230	13	274	AA	98 - BOSCO MISTO	00		9	97		0,93	0,26
	13	274	AB	1 - SEMINATIVO	05		25	83		3,34	1,33
231	13	308	AA	98 - BOSCO MISTO	00		3	52		0,33	0,09





**Direzione provinciale di RAGUSA**

**Ufficio provinciale – Territorio**


**Particelle catastali aggiornate sulla base del contenuto delle  
dichiarazioni presentate agli Organismi Pagatori nell'anno 2024  
(ai sensi del comma 33 dell'art. 2 del D.L. 3.10.2006, n. 262, convertito con  
modificazioni dalla legge 24.11.2006, n. 286, e successive modificazioni)**

**Comune di MODICA (Codice nazionale: F258) - Sezione di MODICA**

**TOTALE PARTICELLE: 1307**

DATI IDENTIFICATIVI				DATI DI CLASSAMENTO							
N.	Foglio	Part	Porz	Qualità	Classe	Superficie (m <sup>2</sup> )			Deduzioni	Reddito dominicale (€)	Reddito agrario (€)
						Ha	Are	Ca			
	13	308	AB	1 - SEMINATIVO	04		66	29		17,12	6,85
	13	308	AC	101 - INCOLT PROD	01		3	59		0,07	0,04
232	13	315	AA	98 - BOSCO MISTO	00		2	78		0,26	0,07
	13	315	AB	101 - INCOLT PROD	01			61		0,01	0,01
	13	315	AC	36 - ULIVETO	02		29	84		10,79	6,93
	13	315	AD	57 - CARRUBETO	03		2	80		1,45	0,94
	13	315	AE	47 - FRUTTETO	00		1	18		1,34	0,61
	13	315	AF	91 - PASCOLO	01		1	79		0,23	0,09
233	13	330	AA	1 - SEMINATIVO	05		5	60		0,72	0,29
	13	330	AB	98 - BOSCO MISTO	00		3	40		0,32	0,09
234	13	337	AA	1 - SEMINATIVO	04		18	73		4,84	1,93
	13	337	AB	98 - BOSCO MISTO	00		1	66		0,15	0,04
	13	337	AC	101 - INCOLT PROD	01			41		0,01	0,01
235	13	394	AA	1 - SEMINATIVO	05		16	93		2,19	0,87
	13	394	AB	98 - BOSCO MISTO	00			57		0,05	0,01
236	13	401	AA	98 - BOSCO MISTO	00		3	06		0,28	0,08
	13	401	AB	1 - SEMINATIVO	05	2	53	33		32,71	13,08
	13	401	AC	36 - ULIVETO	02			31		0,11	0,07
237	13	417	AA	1 - SEMINATIVO	04	1	14	74		29,63	11,85
	13	417	AB	101 - INCOLT PROD	01		1	18		0,02	0,01
	13	417	AC	98 - BOSCO MISTO	00		37	08		3,45	0,96
238	13	489	AA	98 - BOSCO MISTO	00			32		0,03	0,01
	13	489	AB	1 - SEMINATIVO	04		7	18		1,85	0,74
239	13	518	AA	1 - SEMINATIVO	04		15	09		3,90	1,56
	13	518	AB	36 - ULIVETO	02			51		0,18	0,12
240	13	549	AA	1 - SEMINATIVO	02		15	31		6,72	3,95
	13	549	AB	98 - BOSCO MISTO	00		2	04		0,19	0,05
241	13	635	AA	1 - SEMINATIVO	04		30	01		7,75	3,10
	13	635	AB	98 - BOSCO MISTO	00			39		0,04	0,01
242	13	663		1 - SEMINATIVO	05		7	75		1,00	0,40
243	13	792	AA	1 - SEMINATIVO	03		14	76		4,57	3,05
	13	792	AB	98 - BOSCO MISTO	00		1	19		0,11	0,03
244	13	823	AA	1 - SEMINATIVO	05		54	27		7,01	2,80





Direzione provinciale di RAGUSA

Ufficio provinciale – Territorio


**Particelle catastali aggiornate sulla base del contenuto delle dichiarazioni presentate agli Organismi Pagatori nell'anno 2024 (ai sensi del comma 33 dell'art. 2 del D.L. 3.10.2006, n. 262, convertito con modificazioni dalla legge 24.11.2006, n. 286, e successive modificazioni)**

**Comune di MODICA (Codice nazionale: F258) - Sezione di MODICA**

**TOTALE PARTICELLE: 1307**

DATI IDENTIFICATIVI				DATI DI CLASSAMENTO							
N.	Foglio	Part	Porz	Qualità	Classe	Superficie (m <sup>2</sup> )			Deduzioni	Reddito dominicale (€)	Reddito agrario (€)
						Ha	Are	Ca			
	13	823	AB	98 - BOSCO MISTO	00		2	33		0,22	0,06
245	13	843	AA	74 - NOCCIOLETO	00		11	64		3,01	1,20
	13	843	AB	1 - SEMINATIVO	05		34	61		4,47	1,79
	13	843	AC	98 - BOSCO MISTO	00		2	56		0,24	0,07
	13	843	AD	101 - INCOLT PROD	01		4	69		0,10	0,05
246	13	878		1 - SEMINATIVO	05		1	57		0,20	0,08
247	13	888	AA	98 - BOSCO MISTO	00		2	03		0,19	0,05
	13	888	AB	101 - INCOLT PROD	01		2	67		0,06	0,03
	13	888	AC	1 - SEMINATIVO	03		56	49		17,50	11,67
248	13	1020	AA	47 - FRUTTETO	00			33		0,37	0,17
	13	1020	AB	57 - CARRUBETO	03	1	20	97		62,48	40,61
	13	1020	AC	101 - INCOLT PROD	01		1	49		0,03	0,02
249	14	45	AA	1 - SEMINATIVO	04		24	99		6,45	2,58
	14	45	AB	98 - BOSCO MISTO	00		1	01		0,09	0,03
250	14	75	AA	1 - SEMINATIVO	04		68	72		17,75	7,10
	14	75	AB	98 - BOSCO MISTO	00		7	42		0,69	0,19
	14	75	AC	36 - ULIVETO	02		34	99		12,65	8,13
251	14	92	AA	1 - SEMINATIVO	04		62	90		16,24	6,50
	14	92	AB	98 - BOSCO MISTO	00		11	10		1,03	0,29
252	14	105	AA	1 - SEMINATIVO	02		64	70		28,40	16,71
	14	105	AB	98 - BOSCO MISTO	00		5	90		0,55	0,15
253	14	123	AA	1 - SEMINATIVO	04		69	38		17,92	7,17
	14	123	AB	98 - BOSCO MISTO	00		6	62		0,62	0,17
254	14	133	AA	1 - SEMINATIVO	04		16	68		4,31	1,72
	14	133	AB	36 - ULIVETO	02		79	99		28,92	18,59
	14	133	AC	98 - BOSCO MISTO	00		5	73		0,53	0,15
255	14	165	AA	1 - SEMINATIVO	01		36	86		20,94	14,28
	14	165	AB	98 - BOSCO MISTO	00		4	34		0,40	0,11
256	14	257	AA	1 - SEMINATIVO	04		29	93		7,73	3,09
	14	257	AB	98 - BOSCO MISTO	00		2	24		0,21	0,06
	14	257	AC	36 - ULIVETO	02		7	73		2,79	1,80
257	14	303	AA	36 - ULIVETO	02		1	81		0,65	0,42
	14	303	AB	98 - BOSCO MISTO	00		2	97		0,28	0,08





Direzione provinciale di RAGUSA

Ufficio provinciale – Territorio


**Particelle catastali aggiornate sulla base del contenuto delle  
dichiarazioni presentate agli Organismi Pagatori nell'anno 2024  
(ai sensi del comma 33 dell'art. 2 del D.L. 3.10.2006, n. 262, convertito con  
modificazioni dalla legge 24.11.2006, n. 286, e successive modificazioni)**

**Comune di MODICA (Codice nazionale: F258) - Sezione di MODICA**

**TOTALE PARTICELLE: 1307**

DATI IDENTIFICATIVI				DATI DI CLASSAMENTO							
N.	Foglio	Part	Porz	Qualità	Classe	Superficie (m <sup>2</sup> )			Deduzioni	Reddito dominicale (€)	Reddito agrario (€)
						Ha	Are	Ca			
	14	303	AC	1 - SEMINATIVO	04	1	22	82		31,72	12,69
258	14	304	AA	1 - SEMINATIVO	04		26	40		6,82	2,73
	14	304	AB	98 - BOSCO MISTO	00		3	60		0,33	0,09
259	15	16		57 - CARRUBETO	03		18	50		9,55	6,21
260	15	45		1 - SEMINATIVO	05		3	80		0,49	0,20
261	15	52	AA	1 - SEMINATIVO	05	1	89	80		24,51	9,80
	15	52	AB	101 - INCOLT PROD	01		5	70		0,12	0,06
262	15	68	AA	98 - BOSCO MISTO	00		4	27		0,40	0,11
	15	68	AB	1 - SEMINATIVO	05		5	53		0,71	0,29
263	15	104		1 - SEMINATIVO	05		25	25		3,26	1,30
264	15	130	AA	98 - BOSCO MISTO	00		3	30		0,31	0,09
	15	130	AB	1 - SEMINATIVO	05		28	10		3,63	1,45
265	15	135		101 - INCOLT PROD	01		4	00		0,08	0,04
266	15	138	AA	1 - SEMINATIVO	05	2	60	63		33,65	13,46
	15	138	AB	98 - BOSCO MISTO	00		4	27		0,40	0,11
267	15	158		1 - SEMINATIVO	05		20	00		2,58	1,03
268	15	160	AA	1 - SEMINATIVO	05		12	31		1,59	0,64
	15	160	AB	36 - ULIVETO	02		19	69		7,12	4,58
269	15	175		1 - SEMINATIVO	05		30	20		3,90	1,56
270	15	214	AA	1 - SEMINATIVO	05		43	01		5,55	2,22
	15	214	AB	98 - BOSCO MISTO	00			34		0,03	0,01
271	15	216	AA	1 - SEMINATIVO	05		68	20		8,81	3,52
	15	216	AB	98 - BOSCO MISTO	00			66		0,06	0,02
272	15	312	AA	1 - SEMINATIVO	05	1	99	50		25,76	10,30
	15	312	AB	36 - ULIVETO	02			76		0,27	0,18
	15	312	AC	98 - BOSCO MISTO	00			81		0,08	0,02
	15	312	AD	101 - INCOLT PROD	01		32	43		0,67	0,33
273	15	314	AA	101 - INCOLT PROD	01		1	57		0,03	0,02
	15	314	AB	1 - SEMINATIVO	05			47		0,06	0,02
	15	314	AC	36 - ULIVETO	02		22	52		8,14	5,23
274	15	320	AA	101 - INCOLT PROD	01		47	35		0,98	0,49
	15	320	AB	1 - SEMINATIVO	05		56	35		7,28	2,91
275	15	392	AA	1 - SEMINATIVO	04		57	60		14,87	5,95





Direzione provinciale di RAGUSA

Ufficio provinciale – Territorio


**Particelle catastali aggiornate sulla base del contenuto delle  
dichiarazioni presentate agli Organismi Pagatori nell'anno 2024  
(ai sensi del comma 33 dell'art. 2 del D.L. 3.10.2006, n. 262, convertito con  
modificazioni dalla legge 24.11.2006, n. 286, e successive modificazioni)**

**Comune di MODICA (Codice nazionale: F258) - Sezione di MODICA**

**TOTALE PARTICELLE: 1307**

DATI IDENTIFICATIVI				DATI DI CLASSAMENTO							
N.	Foglio	Part	Porz	Qualità	Classe	Superficie (m <sup>2</sup> )			Deduzioni	Reddito dominicale (€)	Reddito agrario (€)
						Ha	Are	Ca			
	15	392	AB	98 - BOSCO MISTO	00		12	13		1,13	0,31
276	16	34	AA	98 - BOSCO MISTO	00		2	05		0,19	0,05
	16	34	AB	101 - INCOLT PROD	01		70	05		1,45	0,72
277	16	68	AA	1 - SEMINATIVO	04		23	90		6,17	2,47
	16	68	AB	98 - BOSCO MISTO	00		1	30		0,12	0,03
278	16	69	AA	1 - SEMINATIVO	03		9	94		3,08	2,05
	16	69	AB	98 - BOSCO MISTO	00		3	36		0,31	0,09
279	16	147		1 - SEMINATIVO	03		36	70		11,37	7,58
280	16	155	AA	98 - BOSCO MISTO	00		4	76		0,44	0,12
	16	155	AB	1 - SEMINATIVO	04		57	84		14,94	5,97
281	16	248	AA	1 - SEMINATIVO	05		27	70		3,58	1,43
	16	248	AB	98 - BOSCO MISTO	00		1	30		0,12	0,03
282	16	268	AA	1 - SEMINATIVO	03		50	17		15,55	10,36
	16	268	AB	98 - BOSCO MISTO	00			61		0,06	0,02
283	16	270	AA	1 - SEMINATIVO	03		47	63		14,76	9,84
	16	270	AB	98 - BOSCO MISTO	00		3	17		0,29	0,08
284	16	290	AA	1 - SEMINATIVO	02		25	79		11,32	6,66
	16	290	AB	98 - BOSCO MISTO	00		2	09		0,19	0,05
285	16	440	AA	1 - SEMINATIVO	02		31	94		14,02	8,25
	16	440	AB	36 - ULIVETO	03		1	23		0,32	0,25
286	16	517	AA	1 - SEMINATIVO	02		29	63		13,01	7,65
	16	517	AB	101 - INCOLT PROD	01			43		0,01	0,01
287	16	561	AA	98 - BOSCO MISTO	00		6	94		0,65	0,18
	16	561	AB	1 - SEMINATIVO	02		83	97		36,86	21,68
	16	561	AC	36 - ULIVETO	03			39		0,10	0,08
288	16	584		1 - SEMINATIVO	03		6	00		1,86	1,24
289	16	587		1 - SEMINATIVO	03		3	20		0,99	0,66
290	16	589		1 - SEMINATIVO	02		14	00		6,15	3,62
291	17	13	AA	98 - BOSCO MISTO	00		1	48		0,14	0,04
	17	13	AB	36 - ULIVETO	01		12	41		6,73	4,49
	17	13	AC	1 - SEMINATIVO	03			41		0,13	0,08
292	17	63	AA	98 - BOSCO MISTO	00			35		0,03	0,01
	17	63	AB	1 - SEMINATIVO	03	1	02	55		31,78	21,19





**Direzione provinciale di RAGUSA**

**Ufficio provinciale – Territorio**


**Particelle catastali aggiornate sulla base del contenuto delle  
dichiarazioni presentate agli Organismi Pagatori nell'anno 2024  
(ai sensi del comma 33 dell'art. 2 del D.L. 3.10.2006, n. 262, convertito con  
modificazioni dalla legge 24.11.2006, n. 286, e successive modificazioni)**

**Comune di MODICA (Codice nazionale: F258) - Sezione di MODICA**

**TOTALE PARTICELLE: 1307**

DATI IDENTIFICATIVI				DATI DI CLASSAMENTO							
N.	Foglio	Part	Porz	Qualità	Classe	Superficie (m <sup>2</sup> )			Deduzioni	Reddito dominicale (€)	Reddito agrario (€)
						Ha	Are	Ca			
293	17	106	AA	1 - SEMINATIVO	03		85	80		26,59	17,72
	17	106	AB	98 - BOSCO MISTO	00		1	20		0,11	0,03
294	17	169		1 - SEMINATIVO	03		13	20		4,09	2,73
295	17	191	AA	1 - SEMINATIVO	04		35	89		9,27	3,71
	17	191	AB	98 - BOSCO MISTO	00		1	01		0,09	0,03
296	17	199	AA	1 - SEMINATIVO	03		38	24		11,85	7,90
	17	199	AB	36 - ULIVETO	01		4	76		2,58	1,72
297	17	204	AA	101 - INCOLT PROD	01		1	04		0,02	0,01
	17	204	AB	1 - SEMINATIVO	01		9	26		5,26	3,59
298	17	206	AA	98 - BOSCO MISTO	00			31		0,03	0,01
	17	206	AB	1 - SEMINATIVO	04	1	38	74		35,83	14,33
299	17	207	AA	1 - SEMINATIVO	03		23	97		7,43	4,95
	17	207	AB	36 - ULIVETO	01		18	17		9,85	6,57
300	17	261	AA	1 - SEMINATIVO	03	1	06	76		33,08	22,05
	17	261	AB	98 - BOSCO MISTO	00		1	67		0,16	0,04
301	18	1	AA	1 - SEMINATIVO	04		70	08		18,10	7,24
	18	1	AB	98 - BOSCO MISTO	00			48		0,04	0,01
302	18	13		1 - SEMINATIVO	03		77	80		24,11	16,07
303	18	95	AA	1 - SEMINATIVO	04		29	43		7,60	3,04
	18	95	AB	98 - BOSCO MISTO	00		3	57		0,33	0,09
304	18	116	AA	98 - BOSCO MISTO	00		9	32		0,87	0,24
	18	116	AB	1 - SEMINATIVO	04		10	28		2,65	1,06
305	18	142	AA	98 - BOSCO MISTO	00			41		0,04	0,01
	18	142	AB	1 - SEMINATIVO	04		84	69		21,87	8,75
306	18	151	AA	1 - SEMINATIVO	04		4	34		1,12	0,45
	18	151	AB	98 - BOSCO MISTO	00			34		0,03	0,01
307	18	156	AA	98 - BOSCO MISTO	00		7	02		0,65	0,18
	18	156	AB	1 - SEMINATIVO	02		52	39		23,00	13,53
308	18	186	AA	98 - BOSCO MISTO	00		2	03		0,19	0,05
	18	186	AB	1 - SEMINATIVO	04		14	15		3,65	1,46
309	18	329	AA	1 - SEMINATIVO	04	1	28	62		33,21	13,29
	18	329	AB	98 - BOSCO MISTO	00			88		0,08	0,02
310	18	398	AA	98 - BOSCO MISTO	00		1	10		0,10	0,03





Direzione provinciale di RAGUSA

Ufficio provinciale – Territorio


**Particelle catastali aggiornate sulla base del contenuto delle  
dichiarazioni presentate agli Organismi Pagatori nell'anno 2024  
(ai sensi del comma 33 dell'art. 2 del D.L. 3.10.2006, n. 262, convertito con  
modificazioni dalla legge 24.11.2006, n. 286, e successive modificazioni)**

**Comune di MODICA (Codice nazionale: F258) - Sezione di MODICA**

**TOTALE PARTICELLE: 1307**

DATI IDENTIFICATIVI				DATI DI CLASSAMENTO							
N.	Foglio	Part	Porz	Qualità	Classe	Superficie (m <sup>2</sup> )			Deduzioni	Reddito dominicale (€)	Reddito agrario (€)
						Ha	Are	Ca			
	18	398	AB	1 - SEMINATIVO	04		4	59		1,19	0,47
	18	398	AC	36 - ULIVETO	01		2	67		1,45	0,97
311	18	425	AA	69 - MANDORLETO	00			74		0,84	0,38
	18	425	AB	1 - SEMINATIVO	04		11	00		2,84	1,14
	18	425	AC	36 - ULIVETO	01		1	71		0,93	0,62
312	18	427	AA	1 - SEMINATIVO	04		8	61		2,22	0,89
	18	427	AB	36 - ULIVETO	01		1	85		1,00	0,67
	18	427	AC	69 - MANDORLETO	00			80		0,91	0,41
313	18	429	AA	69 - MANDORLETO	00			67		0,76	0,35
	18	429	AB	1 - SEMINATIVO	04		6	21		1,60	0,64
	18	429	AC	36 - ULIVETO	01		1	55		0,84	0,56
314	18	455	AA	98 - BOSCO MISTO	00			57		0,05	0,01
	18	455	AB	1 - SEMINATIVO	03		83	93		26,01	17,34
315	19	5	AA	47 - FRUTTETO	00		1	15		1,31	0,59
	19	5	AB	1 - SEMINATIVO	04		21	50		5,55	2,22
	19	5	AC	98 - BOSCO MISTO	00		1	20		0,11	0,03
316	19	7	AA	1 - SEMINATIVO	04		33	51		8,65	3,46
	19	7	AB	98 - BOSCO MISTO	00		2	02		0,19	0,05
	19	7	AC	47 - FRUTTETO	00		1	07		1,22	0,55
317	19	18	AA	1 - SEMINATIVO	03		29	33		9,09	6,06
	19	18	AB	98 - BOSCO MISTO	00		1	17		0,11	0,03
318	19	51	AA	1 - SEMINATIVO	05		34	25		4,42	1,77
	19	51	AB	98 - BOSCO MISTO	00			36		0,03	0,01
319	19	55	AA	1 - SEMINATIVO	04	1	52	42		39,36	15,74
	19	55	AB	98 - BOSCO MISTO	00			68		0,06	0,02
320	19	61	AA	98 - BOSCO MISTO	00		2	17		0,20	0,06
	19	61	AB	1 - SEMINATIVO	04		32	93		8,50	3,40
321	19	81	AA	1 - SEMINATIVO	04		61	81		15,96	6,38
	19	81	AB	98 - BOSCO MISTO	00		5	84		0,54	0,15
322	19	85	AA	98 - BOSCO MISTO	00		8	07		0,75	0,21
	19	85	AB	1 - SEMINATIVO	04		53	93		13,93	5,57
323	19	104		36 - ULIVETO	02		74	35		26,88	17,28
324	19	179	AA	98 - BOSCO MISTO	00		2	48		0,23	0,06





Direzione provinciale di RAGUSA

Ufficio provinciale – Territorio

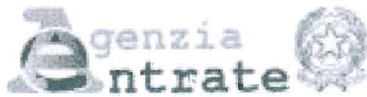
**Particelle catastali aggiornate sulla base del contenuto delle  
dichiarazioni presentate agli Organismi Pagatori nell'anno 2024  
(ai sensi del comma 33 dell'art. 2 del D.L. 3.10.2006, n. 262, convertito con  
modificazioni dalla legge 24.11.2006, n. 286, e successive modificazioni)**

**Comune di MODICA (Codice nazionale: F258) - Sezione di MODICA**

**TOTALE PARTICELLE: 1307**

DATI IDENTIFICATIVI				DATI DI CLASSAMENTO							
N.	Foglio	Part	Porz	Qualità	Classe	Superficie (m <sup>2</sup> )			Deduzioni	Reddito dominicale (€)	Reddito agrario (€)
						Ha	Are	Ca			
	19	179	AB	1 - SEMINATIVO	03		23	22		7,20	4,80
325	19	187	AA	98 - BOSCO MISTO	00			69		0,06	0,02
	19	187	AB	1 - SEMINATIVO	04	1	30	41		33,68	13,47
326	19	202	AA	36 - ULIVETO	02		32	36		11,70	7,52
	19	202	AB	1 - SEMINATIVO	04		28	04		7,24	2,90
327	19	209	AA	1 - SEMINATIVO	03		13	48		4,18	2,78
	19	209	AB	98 - BOSCO MISTO	00		2	32		0,22	0,06
328	19	244	AA	1 - SEMINATIVO	04		57	24		14,78	5,91
	19	244	AB	98 - BOSCO MISTO	00		1	36		0,13	0,04
329	20	11	AA	1 - SEMINATIVO	03	1	42	96		44,30	29,53
	20	11	AB	36 - ULIVETO	02		1	44		0,52	0,33
330	20	22		1 - SEMINATIVO	03		32	00		9,92	6,61
331	20	80	AA	1 - SEMINATIVO	04		50	94		13,15	5,26
	20	80	AB	98 - BOSCO MISTO	00		1	06		0,10	0,03
332	20	83	AA	98 - BOSCO MISTO	00		1	22		0,11	0,03
	20	83	AB	1 - SEMINATIVO	04		26	39		6,81	2,73
	20	83	AC	36 - ULIVETO	02			79		0,29	0,18
333	20	144	AA	98 - BOSCO MISTO	00		1	56		0,15	0,04
	20	144	AB	1 - SEMINATIVO	02		60	64		26,62	15,66
334	20	151		1 - SEMINATIVO	03			36		0,11	0,07
335	20	162		1 - SEMINATIVO	03		45	77		14,18	9,46
336	20	310	AA	1 - SEMINATIVO	03		84	80		26,28	17,52
	20	310	AB	36 - ULIVETO	02		10	36		3,75	2,41
337	21	8	AA	57 - CARRUBETO	03		1	84		0,95	0,62
	21	8	AB	36 - ULIVETO	02		33	36		12,06	7,75
338	22	46	AA	1 - SEMINATIVO	04		33	73		8,71	3,48
	22	46	AB	98 - BOSCO MISTO	00			33		0,03	0,01
339	22	48	AA	1 - SEMINATIVO	04		39	04		10,08	4,03
	22	48	AB	98 - BOSCO MISTO	00			41		0,04	0,01
340	22	58	AA	98 - BOSCO MISTO	00			70		0,07	0,02
	22	58	AB	1 - SEMINATIVO	05		20	10		2,60	1,04
341	22	59	AA	98 - BOSCO MISTO	00			68		0,06	0,02
	22	59	AB	1 - SEMINATIVO	05		39	07		5,04	2,02





Direzione provinciale di RAGUSA

Ufficio provinciale – Territorio


**Particelle catastali aggiornate sulla base del contenuto delle  
dichiarazioni presentate agli Organismi Pagatori nell'anno 2024  
(ai sensi del comma 33 dell'art. 2 del D.L. 3.10.2006, n. 262, convertito con  
modificazioni dalla legge 24.11.2006, n. 286, e successive modificazioni)**

**Comune di MODICA (Codice nazionale: F258) - Sezione di MODICA**

**TOTALE PARTICELLE: 1307**

DATI IDENTIFICATIVI				DATI DI CLASSAMENTO							
N.	Foglio	Part	Porz	Qualità	Classe	Superficie (m <sup>2</sup> )			Deduzioni	Reddito dominicale (€)	Reddito agrario (€)
						Ha	Are	Ca			
342	22	158	AA	98 - BOSCO MISTO	00		1	13		0,11	0,03
	22	158	AB	1 - SEMINATIVO	04		64	92		16,76	6,71
343	22	205	AA	36 - ULIVETO	02			75		0,27	0,17
	22	205	AB	1 - SEMINATIVO	04	3	24	20		83,72	33,49
344	23	42	AA	57 - CARRUBETO	02		5	23		3,11	2,03
	23	42	AB	1 - SEMINATIVO	04		12	78		3,30	1,32
	23	42	AC	98 - BOSCO MISTO	00			49		0,05	0,01
345	23	47	AA	36 - ULIVETO	02		44	62		16,13	10,37
	23	47	AB	101 - INCOLT PROD	01		2	33		0,05	0,02
	23	47	AC	98 - BOSCO MISTO	00		5	03		0,47	0,13
346	23	51	AA	1 - SEMINATIVO	05		64	04		8,27	3,31
	23	51	AB	98 - BOSCO MISTO	00			76		0,07	0,02
347	23	65	AA	98 - BOSCO MISTO	00		1	00		0,09	0,03
	23	65	AB	57 - CARRUBETO	02			37		0,22	0,14
	23	65	AC	1 - SEMINATIVO	05		27	28		3,52	1,41
348	23	70	AA	57 - CARRUBETO	02		8	15		4,84	3,16
	23	70	AB	69 - MANDORLETO	00		2	74		3,11	1,42
	23	70	AC	36 - ULIVETO	02		13	45		4,86	3,13
	23	70	AD	1 - SEMINATIVO	05		17	16		2,22	0,89
349	23	71	AA	36 - ULIVETO	02		11	56		4,18	2,69
	23	71	AB	57 - CARRUBETO	02		6	11		3,63	2,37
	23	71	AC	1 - SEMINATIVO	04		11	48		2,96	1,19
350	23	74	AA	1 - SEMINATIVO	04		46	58		12,03	4,81
	23	74	AB	98 - BOSCO MISTO	00		1	17		0,11	0,03
351	23	80	AA	36 - ULIVETO	02			35		0,13	0,08
	23	80	AB	1 - SEMINATIVO	04		23	25		6,00	2,40
352	23	83	AA	1 - SEMINATIVO	04		68	91		17,79	7,12
	23	83	AB	98 - BOSCO MISTO	00		1	34		0,12	0,03
	23	83	AC	47 - FRUTTETO	00			35		0,40	0,18
353	23	98	AA	98 - BOSCO MISTO	00		2	13		0,20	0,06
	23	98	AB	1 - SEMINATIVO	04	1	03	47		26,72	10,69
354	23	149	AA	98 - BOSCO MISTO	00		2	25		0,21	0,06
	23	149	AB	1 - SEMINATIVO	04		22	25		5,75	2,30





**Direzione provinciale di RAGUSA**

**Ufficio provinciale – Territorio**


**Particelle catastali aggiornate sulla base del contenuto delle  
dichiarazioni presentate agli Organismi Pagatori nell'anno 2024  
(ai sensi del comma 33 dell'art. 2 del D.L. 3.10.2006, n. 262, convertito con  
modificazioni dalla legge 24.11.2006, n. 286, e successive modificazioni)**

**Comune di MODICA (Codice nazionale: F258) - Sezione di MODICA**

**TOTALE PARTICELLE: 1307**

DATI IDENTIFICATIVI				DATI DI CLASSAMENTO							
N.	Foglio	Part	Porz	Qualità	Classe	Superficie (m <sup>2</sup> )			Deduzioni	Reddito dominicale (€)	Reddito agrario (€)
						Ha	Are	Ca			
355	23	155	AA	1 - SEMINATIVO	04		1	36		0,35	0,14
	23	155	AB	73 - NOCETO	00			51		0,40	0,21
	23	155	AC	36 - ULIVETO	02		38	93		14,07	9,05
356	23	160	AA	1 - SEMINATIVO	03		75	93		23,53	15,69
	23	160	AB	73 - NOCETO	00			87		0,67	0,36
357	23	206		57 - CARRUBETO	02		5	62		3,34	2,18
358	23	260	AA	57 - CARRUBETO	02		1	78		1,06	0,69
	23	260	AB	98 - BOSCO MISTO	00		1	78		0,17	0,05
	23	260	AC	1 - SEMINATIVO	04	1	99	04		51,40	20,56
359	23	262	AA	1 - SEMINATIVO	04		25	33		6,54	2,62
	23	262	AB	36 - ULIVETO	02		1	59		0,57	0,37
360	23	264	AA	57 - CARRUBETO	02			94		0,56	0,36
	23	264	AB	1 - SEMINATIVO	04		26	24		6,78	2,71
361	23	265	AA	57 - CARRUBETO	02		7	23		4,29	2,80
	23	265	AB	1 - SEMINATIVO	04		45	02		11,63	4,65
362	23	268	AA	1 - SEMINATIVO	04	1	23	85		31,98	12,79
	23	268	AB	98 - BOSCO MISTO	00		1	42		0,13	0,04
363	23	271	AA	1 - SEMINATIVO	04		13	88		3,58	1,43
	23	271	AB	57 - CARRUBETO	02		1	12		0,67	0,43
364	23	276	AA	36 - ULIVETO	02		22	97		8,30	5,34
	23	276	AB	98 - BOSCO MISTO	00			38		0,04	0,01
365	23	278		1 - SEMINATIVO	04		57	26		14,79	5,91
366	24	11	AA	1 - SEMINATIVO	04	1	20	20		31,04	12,42
	24	11	AB	57 - CARRUBETO	03			40		0,21	0,13
367	24	41	AA	1 - SEMINATIVO	05		17	68		2,28	0,91
	24	41	AB	101 - INCOLT PROD	01			32		0,01	0,01
368	24	48	AA	1 - SEMINATIVO	05	1	18	81		15,34	6,14
	24	48	AB	98 - BOSCO MISTO	00		3	26		0,30	0,08
369	24	79	AA	1 - SEMINATIVO	04			41		0,11	0,04
	24	79	AB	36 - ULIVETO	02		20	77		7,51	4,83
370	24	91	AA	1 - SEMINATIVO	04	1	11	38		28,76	11,50
	24	91	AB	101 - INCOLT PROD	01			62		0,01	0,01
371	25	8	AA	36 - ULIVETO	03		2	28		0,59	0,47





Direzione provinciale di RAGUSA

Ufficio provinciale – Territorio


**Particelle catastali aggiornate sulla base del contenuto delle  
dichiarazioni presentate agli Organismi Pagatori nell'anno 2024  
(ai sensi del comma 33 dell'art. 2 del D.L. 3.10.2006, n. 262, convertito con  
modificazioni dalla legge 24.11.2006, n. 286, e successive modificazioni)**

**Comune di MODICA (Codice nazionale: F258) - Sezione di MODICA**

**TOTALE PARTICELLE: 1307**

DATI IDENTIFICATIVI				DATI DI CLASSAMENTO							
N.	Foglio	Part	Porz	Qualità	Classe	Superficie (m <sup>2</sup> )			Deduzioni	Reddito dominicale (€)	Reddito agrario (€)
						Ha	Are	Ca			
	25	8	AB	1 - SEMINATIVO	05		21	53		2,78	1,11
	25	8	AC	98 - BOSCO MISTO	00			39		0,04	0,01
372	25	15	AA	98 - BOSCO MISTO	00		1	25		0,12	0,03
	25	15	AB	1 - SEMINATIVO	04		25	75		6,65	2,66
373	25	18	AA	98 - BOSCO MISTO	00		2	03		0,19	0,05
	25	18	AB	1 - SEMINATIVO	04	1	68	57		43,53	17,41
374	25	32	AA	98 - BOSCO MISTO	00			80		0,07	0,02
	25	32	AB	1 - SEMINATIVO	04	1	31	10		33,85	13,54
375	25	46		36 - ULIVETO	03		50	20		12,96	10,37
376	25	102	AA	57 - CARRUBETO	03		48	91		25,26	16,42
	25	102	AB	1 - SEMINATIVO	05		78	19		10,10	4,04
377	25	118	AA	57 - CARRUBETO	03		1	30		0,67	0,44
	25	118	AB	98 - BOSCO MISTO	00			89		0,08	0,02
	25	118	AC	1 - SEMINATIVO	05		40	26		5,20	2,08
378	26	31	AA	98 - BOSCO MISTO	00		2	11		0,20	0,05
	26	31	AB	1 - SEMINATIVO	05		25	69		3,32	1,33
379	26	53	AA	1 - SEMINATIVO	03		82	19		25,47	16,98
	26	53	AB	98 - BOSCO MISTO	00		7	41		0,69	0,19
380	26	56	AA	98 - BOSCO MISTO	00			98		0,09	0,03
	26	56	AB	1 - SEMINATIVO	05		8	12		1,05	0,42
381	26	65	AA	1 - SEMINATIVO	05		24	44		3,16	1,26
	26	65	AB	36 - ULIVETO	02		2	86		1,03	0,66
382	26	92	AA	1 - SEMINATIVO	05		7	97		1,03	0,41
	26	92	AB	98 - BOSCO MISTO	00			83		0,08	0,02
383	26	188	AA	1 - SEMINATIVO	05		8	21		1,06	0,42
	26	188	AB	36 - ULIVETO	02			93		0,34	0,22
384	26	190	AA	101 - INCOLT PROD	01			30		0,01	0,01
	26	190	AB	57 - CARRUBETO	03		4	17		2,15	1,40
385	27	58	AA	1 - SEMINATIVO	04		17	99		4,65	1,86
	27	58	AB	98 - BOSCO MISTO	00			51		0,05	0,01
386	27	156	AA	1 - SEMINATIVO	04		33	31		8,60	3,44
	27	156	AB	98 - BOSCO MISTO	00			79		0,07	0,02
387	27	166	AA	1 - SEMINATIVO	05		27	50		3,55	1,42





Direzione provinciale di RAGUSA

Ufficio provinciale – Territorio


**Particelle catastali aggiornate sulla base del contenuto delle  
dichiarazioni presentate agli Organismi Pagatori nell'anno 2024  
(ai sensi del comma 33 dell'art. 2 del D.L. 3.10.2006, n. 262, convertito con  
modificazioni dalla legge 24.11.2006, n. 286, e successive modificazioni)**

**Comune di MODICA (Codice nazionale: F258) - Sezione di MODICA**

**TOTALE PARTICELLE: 1307**

DATI IDENTIFICATIVI				DATI DI CLASSAMENTO							
N.	Foglio	Part	Porz	Qualità	Classe	Superficie (m <sup>2</sup> )			Deduzioni	Reddito dominicale (€)	Reddito agrario (€)
						Ha	Are	Ca			
	27	166	AB	57 - CARRUBETO	03		1	50		0,77	0,50
388	27	167	AA	1 - SEMINATIVO	04		48	17		12,44	4,98
	27	167	AB	98 - BOSCO MISTO	00		1	63		0,15	0,04
389	28	9	AA	36 - ULIVETO	01		9	64		5,23	3,49
	28	9	AB	1 - SEMINATIVO	04			76		0,20	0,08
390	29	34	AA	98 - BOSCO MISTO	00			62		0,06	0,02
	29	34	AB	36 - ULIVETO	02		79	68		28,81	18,52
391	29	35	AA	101 - INCOLT PROD	01		2	21		0,05	0,02
	29	35	AB	98 - BOSCO MISTO	00			42		0,04	0,01
	29	35	AC	36 - ULIVETO	02		37	77		13,65	8,78
392	29	139	AA	98 - BOSCO MISTO	00		2	31		0,21	0,06
	29	139	AB	36 - ULIVETO	02		4	84		1,75	1,12
	29	139	AC	91 - PASCOLO	01		24	65		3,18	1,27
393	29	164	AA	1 - SEMINATIVO	03		1	70		0,53	0,35
	29	164	AB	98 - BOSCO MISTO	00			30		0,03	0,01
394	29	290		1 - SEMINATIVO	03		39	50		12,24	8,16
395	29	887	AA	1 - SEMINATIVO	04		36	09		9,32	3,73
	29	887	AB	98 - BOSCO MISTO	00			31		0,03	0,01
396	29	926	AA	1 - SEMINATIVO	04		23	59		6,09	2,44
	29	926	AB	98 - BOSCO MISTO	00			57		0,05	0,01
397	30	28	AA	1 - SEMINATIVO	05	1	03	64		13,38	5,35
	30	28	AB	98 - BOSCO MISTO	00		1	46		0,14	0,04
398	30	89	AA	1 - SEMINATIVO	04			7		0,02	0,01
	30	89	AB	98 - BOSCO MISTO	00			61		0,06	0,02
399	30	140	AA	1 - SEMINATIVO	05		58	23		7,52	3,01
	30	140	AB	36 - ULIVETO	02			77		0,28	0,18
400	30	141	AA	36 - ULIVETO	02			88		0,32	0,20
	30	141	AB	1 - SEMINATIVO	05		53	52		6,91	2,76
401	30	196	AA	1 - SEMINATIVO	04		22	50		5,81	2,32
	30	196	AB	98 - BOSCO MISTO	00		1	39		0,13	0,04
	30	196	AC	57 - CARRUBETO	02			61		0,36	0,24
402	30	266	AA	1 - SEMINATIVO	04		31	12		8,04	3,21
	30	266	AB	98 - BOSCO MISTO	00		2	08		0,19	0,05





Direzione provinciale di RAGUSA

Ufficio provinciale – Territorio


**Particelle catastali aggiornate sulla base del contenuto delle dichiarazioni presentate agli Organismi Pagatori nell'anno 2024 (ai sensi del comma 33 dell'art. 2 del D.L. 3.10.2006, n. 262, convertito con modificazioni dalla legge 24.11.2006, n. 286, e successive modificazioni)**

**Comune di MODICA (Codice nazionale: F258) - Sezione di MODICA**

**TOTALE PARTICELLE: 1307**

DATI IDENTIFICATIVI				DATI DI CLASSAMENTO							
N.	Foglio	Part	Porz	Qualità	Classe	Superficie (m <sup>2</sup> )			Deduzioni	Reddito dominicale (€)	Reddito agrario (€)
						Ha	Are	Ca			
403	30	299	AA	1 - SEMINATIVO	04	1	19	20		30,78	12,31
	30	299	AB	57 - CARRUBETO	02		11	23		6,67	4,35
	30	299	AC	36 - ULIVETO	02		7	57		2,74	1,76
404	30	339	AA	98 - BOSCO MISTO	00			36		0,03	0,01
	30	339	AB	1 - SEMINATIVO	03		24	31		7,53	5,02
405	31	6	AA	1 - SEMINATIVO	04		23	66		6,11	2,44
	31	6	AB	98 - BOSCO MISTO	00			94		0,09	0,02
406	31	13	AA	1 - SEMINATIVO	03	1	21	16		37,54	25,03
	31	13	AB	98 - BOSCO MISTO	00		6	74		0,63	0,17
407	31	35	AA	1 - SEMINATIVO	03		24	98		7,74	5,16
	31	35	AB	98 - BOSCO MISTO	00		2	42		0,22	0,06
408	31	43		1 - SEMINATIVO	03	1	00	40		31,11	20,74
409	31	64	AA	36 - ULIVETO	02			31		0,11	0,07
	31	64	AB	1 - SEMINATIVO	03		16	73		5,18	3,46
	31	64	AC	98 - BOSCO MISTO	00			76		0,07	0,02
410	31	69	AA	1 - SEMINATIVO	03			87		0,27	0,18
	31	69	AB	98 - BOSCO MISTO	00		5	43		0,50	0,14
411	31	85	AA	36 - ULIVETO	02		52	94		19,14	12,30
	31	85	AB	98 - BOSCO MISTO	00			36		0,03	0,01
412	31	102	AA	1 - SEMINATIVO	04		35	88		9,27	3,71
	31	102	AB	98 - BOSCO MISTO	00			82		0,08	0,02
413	31	107		1 - SEMINATIVO	03		52	45		16,25	10,84
414	31	224	AA	1 - SEMINATIVO	03		1	56		0,48	0,32
	31	224	AB	36 - ULIVETO	02		31	29		11,31	7,27
415	32	29	AA	1 - SEMINATIVO	03		92	64		28,71	19,14
	32	29	AB	36 - ULIVETO	02			46		0,17	0,11
416	32	185	AA	98 - BOSCO MISTO	00			34		0,03	0,01
	32	185	AB	1 - SEMINATIVO	03	1	06	99		33,15	22,10
417	33	4		1 - SEMINATIVO	03		17	20		5,33	3,55
418	33	25	AA	101 - INCOLT PROD	01			44		0,01	0,01
	33	25	AB	1 - SEMINATIVO	04	1	41	93		36,65	14,66
	33	25	AC	98 - BOSCO MISTO	00		2	83		0,26	0,07
419	33	35		1 - SEMINATIVO	03		26	00		8,06	5,37





Direzione provinciale di RAGUSA

Ufficio provinciale – Territorio


**Particelle catastali aggiornate sulla base del contenuto delle  
dichiarazioni presentate agli Organismi Pagatori nell'anno 2024  
(ai sensi del comma 33 dell'art. 2 del D.L. 3.10.2006, n. 262, convertito con  
modificazioni dalla legge 24.11.2006, n. 286, e successive modificazioni)**

**Comune di MODICA (Codice nazionale: F258) - Sezione di MODICA**

**TOTALE PARTICELLE: 1307**

DATI IDENTIFICATIVI				DATI DI CLASSAMENTO							
N.	Foglio	Part	Porz	Qualità	Classe	Superficie (m <sup>2</sup> )			Deduzioni	Reddito dominicale (€)	Reddito agrario (€)
						Ha	Are	Ca			
420	33	60	AA	101 - INCOLT PROD	01		1	58		0,03	0,02
	33	60	AB	1 - SEMINATIVO	03		76	12		23,59	15,73
421	33	139	AA	98 - BOSCO MISTO	00		2	85		0,26	0,07
	33	139	AB	1 - SEMINATIVO	04		49	75		12,85	5,14
422	33	192		1 - SEMINATIVO	03		31	00		9,61	6,40
423	33	193		1 - SEMINATIVO	03		29	60		9,17	6,11
424	33	195		1 - SEMINATIVO	03		31	00		9,61	6,40
425	33	196		1 - SEMINATIVO	03		25	50		7,90	5,27
426	33	197		1 - SEMINATIVO	03		25	50		7,90	5,27
427	33	248	AA	1 - SEMINATIVO	04	1	04	30		26,93	10,77
	33	248	AB	98 - BOSCO MISTO	00			70		0,07	0,02
428	33	312	AA	101 - INCOLT PROD	01		1	71		0,04	0,02
	33	312	AB	1 - SEMINATIVO	03		64	46		19,97	13,32
	33	312	AC	36 - ULIVETO	01		1	79		0,97	0,65
429	33	328	AA	98 - BOSCO MISTO	00		4	54		0,42	0,12
	33	328	AB	1 - SEMINATIVO	03		82	26		25,49	16,99
430	34	54	AA	1 - SEMINATIVO	04	1	47	06		37,98	15,19
	34	54	AB	98 - BOSCO MISTO	00		3	44		0,32	0,09
431	34	75	AA	36 - ULIVETO	02		1	33		0,48	0,31
	34	75	AB	1 - SEMINATIVO	04		66	67		17,22	6,89
432	34	84	AA	98 - BOSCO MISTO	00			45		0,04	0,01
	34	84	AB	36 - ULIVETO	02			52		0,19	0,12
	34	84	AC	1 - SEMINATIVO	03		34	63		10,73	7,15
433	34	126	AA	98 - BOSCO MISTO	00		1	50		0,14	0,04
	34	126	AB	1 - SEMINATIVO	04		33	25		8,59	3,43
434	34	135	AA	57 - CARRUBETO	03		2	07		1,07	0,69
	34	135	AB	69 - MANDORLETO	00		6	64		7,54	3,43
	34	135	AC	1 - SEMINATIVO	04		1	89		0,49	0,20
435	34	142	AA	1 - SEMINATIVO	04		20	18		5,21	2,08
	34	142	AB	98 - BOSCO MISTO	00			82		0,08	0,02
436	34	149	AA	1 - SEMINATIVO	04	2	04	51		52,81	21,12
	34	149	AB	98 - BOSCO MISTO	00		3	29		0,31	0,08
437	34	182	AA	1 - SEMINATIVO	04		7	97		2,06	0,82





Direzione provinciale di RAGUSA

Ufficio provinciale – Territorio


**Particelle catastali aggiornate sulla base del contenuto delle  
dichiarazioni presentate agli Organismi Pagatori nell'anno 2024  
(ai sensi del comma 33 dell'art. 2 del D.L. 3.10.2006, n. 262, convertito con  
modificazioni dalla legge 24.11.2006, n. 286, e successive modificazioni)**

**Comune di MODICA (Codice nazionale: F258) - Sezione di MODICA**

**TOTALE PARTICELLE: 1307**

DATI IDENTIFICATIVI				DATI DI CLASSAMENTO							
N.	Foglio	Part	Porz	Qualità	Classe	Superficie (m <sup>2</sup> )			Deduzioni	Reddito dominicale (€)	Reddito agrario (€)
						Ha	Are	Ca			
	34	182	AB	98 - BOSCO MISTO	00		2	68		0,25	0,07
438	34	189	AA	98 - BOSCO MISTO	00		9	15		0,85	0,24
	34	189	AB	1 - SEMINATIVO	03		57	35		17,77	11,85
439	34	205	AA	98 - BOSCO MISTO	00		1	29		0,12	0,03
	34	205	AB	1 - SEMINATIVO	04		72	61		18,75	7,50
440	34	332	AA	98 - BOSCO MISTO	00		4	21		0,39	0,11
	34	332	AB	1 - SEMINATIVO	03	1	89	01		58,57	39,05
441	34	335	AA	1 - SEMINATIVO	04		7	05		1,82	0,73
	34	335	AB	98 - BOSCO MISTO	00		1	39		0,13	0,04
442	35	59	AA	1 - SEMINATIVO	04	1	12	74		29,11	11,65
	35	59	AB	98 - BOSCO MISTO	00		5	86		0,54	0,15
443	35	75	AA	1 - SEMINATIVO	04	2	26	98		58,61	23,45
	35	75	AB	98 - BOSCO MISTO	00		8	81		0,82	0,23
	35	75	AC	36 - ULIVETO	02		1	21		0,44	0,28
444	35	79	AA	1 - SEMINATIVO	04		79	34		20,49	8,20
	35	79	AB	36 - ULIVETO	02		1	91		0,69	0,44
	35	79	AC	98 - BOSCO MISTO	00		1	92		0,18	0,05
	35	79	AD	57 - CARRUBETO	04		1	03		0,37	0,27
445	35	90	AA	1 - SEMINATIVO	04		18	74		4,84	1,94
	35	90	AB	98 - BOSCO MISTO	00		7	06		0,66	0,18
446	35	108	AA	36 - ULIVETO	02			37		0,13	0,09
	35	108	AB	98 - BOSCO MISTO	00		3	69		0,34	0,10
	35	108	AC	1 - SEMINATIVO	04		39	94		10,31	4,13
447	35	146	AA	1 - SEMINATIVO	04		11	15		2,88	1,15
	35	146	AB	98 - BOSCO MISTO	00		1	20		0,11	0,03
448	35	203	AA	1 - SEMINATIVO	04	1	24	82		32,23	12,89
	35	203	AB	98 - BOSCO MISTO	00		1	88		0,17	0,05
449	35	212	AA	1 - SEMINATIVO	04		33	09		8,54	3,42
	35	212	AB	98 - BOSCO MISTO	00		2	51		0,23	0,06
450	35	213	AA	98 - BOSCO MISTO	00			90		0,08	0,02
	35	213	AB	1 - SEMINATIVO	04		9	90		2,56	1,02
451	35	353	AA	98 - BOSCO MISTO	00		8	41		0,78	0,22
	35	353	AB	36 - ULIVETO	02			33		0,12	0,08





**Direzione provinciale di RAGUSA**

**Ufficio provinciale – Territorio**


**Particelle catastali aggiornate sulla base del contenuto delle  
dichiarazioni presentate agli Organismi Pagatori nell'anno 2024  
(ai sensi del comma 33 dell'art. 2 del D.L. 3.10.2006, n. 262, convertito con  
modificazioni dalla legge 24.11.2006, n. 286, e successive modificazioni)**

**Comune di MODICA (Codice nazionale: F258) - Sezione di MODICA**

**TOTALE PARTICELLE: 1307**

DATI IDENTIFICATIVI				DATI DI CLASSAMENTO							
N.	Foglio	Part	Porz	Qualità	Classe	Superficie (m <sup>2</sup> )			Deduzioni	Reddito dominicale (€)	Reddito agrario (€)
						Ha	Are	Ca			
452	35	465	AA	36 - ULIVETO	02			39		0,14	0,09
	35	465	AB	1 - SEMINATIVO	04	1	91	54		49,46	19,78
	35	465	AC	98 - BOSCO MISTO	00		3	81		0,35	0,10
453	35	467	AA	1 - SEMINATIVO	04	1	20	56		31,13	12,45
	35	467	AB	98 - BOSCO MISTO	00		1	64		0,15	0,04
454	36	54	AA	1 - SEMINATIVO	02		40	74		17,88	10,52
	36	54	AB	36 - ULIVETO	03			66		0,17	0,14
455	36	61	AA	1 - SEMINATIVO	03		9	48		2,94	1,96
	36	61	AB	98 - BOSCO MISTO	00			82		0,08	0,02
456	36	73	AA	36 - ULIVETO	03		34	49		8,91	7,13
	36	73	AB	101 - INCOLT PROD	01		5	41		0,11	0,06
457	36	77		18 - ORTO IRRIG	02		76	40	A1	355,12	90,75
458	36	95		36 - ULIVETO	03		99	50		25,69	20,55
459	36	101	AA	36 - ULIVETO	03		4	10		1,06	0,85
	36	101	AB	1 - SEMINATIVO	03		13	30		4,12	2,75
460	36	155		36 - ULIVETO	03		4	88		1,26	1,01
461	36	156		36 - ULIVETO	03		5	80		1,50	1,20
462	36	170	AA	1 - SEMINATIVO	02		23	31		10,23	6,02
	36	170	AB	98 - BOSCO MISTO	00		3	89		0,36	0,10
463	36	226	AA	36 - ULIVETO	03	1	03	90		26,83	21,46
	36	226	AB	1 - SEMINATIVO	03		3	80		1,18	0,79
464	36	231	AA	1 - SEMINATIVO	01		4	56		2,59	1,77
	36	231	AB	98 - BOSCO MISTO	00		1	46		0,14	0,04
465	36	240	AA	98 - BOSCO MISTO	00		1	44		0,13	0,04
	36	240	AB	1 - SEMINATIVO	03		28	22		8,74	5,83
466	36	304		57 - CARRUBETO	03		1	20		0,62	0,40
467	36	374	AA	98 - BOSCO MISTO	00		2	59		0,24	0,07
	36	374	AB	1 - SEMINATIVO	03		50	71		15,71	10,48
468	37	111	AA	36 - ULIVETO	02			57		0,21	0,13
	37	111	AB	1 - SEMINATIVO	03		10	81		3,35	2,23
	37	111	AC	98 - BOSCO MISTO	00		1	42		0,13	0,04
469	37	138	AA	98 - BOSCO MISTO	00		3	47		0,32	0,09
	37	138	AB	1 - SEMINATIVO	03	1	39	23		43,14	28,76





Direzione provinciale di RAGUSA

Ufficio provinciale – Territorio


**Particelle catastali aggiornate sulla base del contenuto delle  
dichiarazioni presentate agli Organismi Pagatori nell'anno 2024  
(ai sensi del comma 33 dell'art. 2 del D.L. 3.10.2006, n. 262, convertito con  
modificazioni dalla legge 24.11.2006, n. 286, e successive modificazioni)**

**Comune di MODICA (Codice nazionale: F258) - Sezione di MODICA**

**TOTALE PARTICELLE: 1307**

DATI IDENTIFICATIVI				DATI DI CLASSAMENTO							
N.	Foglio	Part	Porz	Qualità	Classe	Superficie (m <sup>2</sup> )			Deduzioni	Reddito dominicale (€)	Reddito agrario (€)
						Ha	Are	Ca			
470	37	166	AA	98 - BOSCO MISTO	00			79		0,07	0,02
	37	166	AB	1 - SEMINATIVO	04		91	21		23,55	9,42
471	38	19	AA	1 - SEMINATIVO	02		41	15		18,06	10,63
	38	19	AB	36 - ULIVETO	02		3	65		1,32	0,85
472	38	21		1 - SEMINATIVO	03		8	40		2,60	1,74
473	38	36	AA	98 - BOSCO MISTO	00		1	17		0,11	0,03
	38	36	AB	1 - SEMINATIVO	04		40	28		10,40	4,16
474	38	42	AA	36 - ULIVETO	02		3	78		1,37	0,88
	38	42	AB	98 - BOSCO MISTO	00			81		0,08	0,02
	38	42	AC	1 - SEMINATIVO	03		75	31		23,34	15,56
475	38	47	AA	98 - BOSCO MISTO	00			63		0,06	0,02
	38	47	AB	1 - SEMINATIVO	03		29	57		9,16	6,11
476	38	54	AA	57 - CARRUBETO	03		10	82		5,59	3,63
	38	54	AB	69 - MANDORLETO	00		22	11		25,12	11,42
	38	54	AC	1 - SEMINATIVO	04		2	27		0,59	0,23
477	38	61	AA	1 - SEMINATIVO	04		8	54		2,21	0,88
	38	61	AB	98 - BOSCO MISTO	00			86		0,08	0,02
478	38	67		36 - ULIVETO	02		39	70		14,35	9,23
479	38	81	AA	1 - SEMINATIVO	03			51		0,16	0,11
	38	81	AB	36 - ULIVETO	02		15	69		5,67	3,65
480	38	99	AA	1 - SEMINATIVO	03		14	55		4,51	3,01
	38	99	AB	98 - BOSCO MISTO	00		2	35		0,22	0,06
481	38	107	AA	1 - SEMINATIVO	03			79		0,24	0,16
	38	107	AB	36 - ULIVETO	02		12	51		4,52	2,91
482	38	114	AA	1 - SEMINATIVO	04			87		0,22	0,09
	38	114	AB	57 - CARRUBETO	03		9	95		5,14	3,34
	38	114	AC	69 - MANDORLETO	00		18	78		21,34	9,70
483	38	155	AA	36 - ULIVETO	02		2	73		0,99	0,63
	38	155	AB	98 - BOSCO MISTO	00			65		0,06	0,02
	38	155	AC	1 - SEMINATIVO	03		17	56		5,44	3,63
484	38	174		98 - BOSCO MISTO	00		8	26		0,77	0,21
485	38	175	AA	1 - SEMINATIVO	03			87		0,27	0,18
	38	175	AB	98 - BOSCO MISTO	00		10	98		1,02	0,28





Direzione provinciale di RAGUSA

Ufficio provinciale – Territorio


**Particelle catastali aggiornate sulla base del contenuto delle dichiarazioni presentate agli Organismi Pagatori nell'anno 2024 (ai sensi del comma 33 dell'art. 2 del D.L. 3.10.2006, n. 262, convertito con modificazioni dalla legge 24.11.2006, n. 286, e successive modificazioni)**

**Comune di MODICA (Codice nazionale: F258) - Sezione di MODICA**

**TOTALE PARTICELLE: 1307**

DATI IDENTIFICATIVI				DATI DI CLASSAMENTO							
N.	Foglio	Part	Porz	Qualità	Classe	Superficie (m <sup>2</sup> )			Deduzioni	Reddito dominicale (€)	Reddito agrario (€)
						Ha	Are	Ca			
486	39	7	AA	36 - ULIVETO	02			67		0,24	0,16
	39	7	AB	1 - SEMINATIVO	03		70	04		21,70	14,47
	39	7	AC	57 - CARRUBETO	04		6	53		2,36	1,69
487	39	39	AA	57 - CARRUBETO	04		2	50		0,90	0,65
	39	39	AB	1 - SEMINATIVO	03		9	17		2,84	1,89
	39	39	AC	36 - ULIVETO	02		2	53		0,91	0,59
488	39	60	AA	57 - CARRUBETO	04		71	80		25,96	18,54
	39	60	AB	98 - BOSCO MISTO	00		1	00		0,09	0,03
489	39	67	AA	1 - SEMINATIVO	03		65	30		20,23	13,49
	39	67	AB	18 - ORTO IRRIG	02		1	71		9,27	2,03
	39	67	AC	98 - BOSCO MISTO	00		2	65		0,25	0,07
	39	67	AD	36 - ULIVETO	02		1	23		0,44	0,29
	39	67	AE	57 - CARRUBETO	04		2	11		0,76	0,54
490	39	100	AA	98 - BOSCO MISTO	00			32		0,03	0,01
	39	100	AB	1 - SEMINATIVO	05		20	47		2,64	1,06
491	39	107		36 - ULIVETO	02		19	44		7,03	4,52
492	39	111		1 - SEMINATIVO	03		7	71		2,39	1,59
493	39	119	AA	98 - BOSCO MISTO	00		1	28		0,12	0,03
	39	119	AB	1 - SEMINATIVO	03		93	12		28,86	19,24
494	39	123	AA	1 - SEMINATIVO	03		19	00		5,89	3,93
	39	123	AB	98 - BOSCO MISTO	00			35		0,03	0,01
495	39	135	AA	1 - SEMINATIVO	03	1	41	39		43,81	29,21
	39	135	AB	98 - BOSCO MISTO	00			51		0,05	0,01
496	39	145	AA	36 - ULIVETO	02		8	71		3,15	2,02
	39	145	AB	1 - SEMINATIVO	03		1	44		0,45	0,30
497	39	149	AA	98 - BOSCO MISTO	00			85		0,08	0,02
	39	149	AB	36 - ULIVETO	02		53	88		19,48	12,52
498	39	193	AA	98 - BOSCO MISTO	00		1	08		0,10	0,03
	39	193	AB	1 - SEMINATIVO	03		60	92		18,88	12,59
499	40	14	AA	1 - SEMINATIVO	02		84	99		37,31	21,95
	40	14	AB	98 - BOSCO MISTO	00		1	21		0,11	0,03
500	40	27	AA	98 - BOSCO MISTO	00		11	49		1,07	0,30
	40	27	AB	36 - ULIVETO	02			99		0,36	0,23





Direzione provinciale di RAGUSA

Ufficio provinciale – Territorio


**Particelle catastali aggiornate sulla base del contenuto delle  
dichiarazioni presentate agli Organismi Pagatori nell'anno 2024  
(ai sensi del comma 33 dell'art. 2 del D.L. 3.10.2006, n. 262, convertito con  
modificazioni dalla legge 24.11.2006, n. 286, e successive modificazioni)**

**Comune di MODICA (Codice nazionale: F258) - Sezione di MODICA**

**TOTALE PARTICELLE: 1307**

DATI IDENTIFICATIVI				DATI DI CLASSAMENTO							
N.	Foglio	Part	Porz	Qualità	Classe	Superficie (m <sup>2</sup> )			Deduzioni	Reddito dominicale (€)	Reddito agrario (€)
						Ha	Are	Ca			
	40	27	AC	1 - SEMINATIVO	03	2	36	02		73,14	48,76
501	40	28		1 - SEMINATIVO	03		1	70		0,53	0,35
502	40	38	AA	98 - BOSCO MISTO	00		2	24		0,21	0,06
	40	38	AB	1 - SEMINATIVO	04			36		0,09	0,04
503	40	51	AA	36 - ULIVETO	02		1	59		0,57	0,37
	40	51	AB	1 - SEMINATIVO	03		15	51		4,81	3,20
	40	51	AC	98 - BOSCO MISTO	00			40		0,04	0,01
504	40	78	AA	36 - ULIVETO	02		12	93		4,67	3,01
	40	78	AB	1 - SEMINATIVO	03		69	01		21,38	14,26
	40	78	AC	98 - BOSCO MISTO	00		5	36		0,50	0,14
505	40	83	AA	1 - SEMINATIVO	03			54		0,17	0,11
	40	83	AB	36 - ULIVETO	02		69	46		25,11	16,14
506	40	117	AA	1 - SEMINATIVO	03		46	67		14,46	9,64
	40	117	AB	101 - INCOLT PROD	01			71		0,01	0,01
	40	117	AC	98 - BOSCO MISTO	00			62		0,06	0,02
507	40	121	AA	98 - BOSCO MISTO	00		1	34		0,12	0,03
	40	121	AB	1 - SEMINATIVO	03		4	26		1,32	0,88
508	40	131	AA	98 - BOSCO MISTO	00		7	56		0,70	0,20
	40	131	AB	1 - SEMINATIVO	03		20	02		6,20	4,14
509	40	203	AA	98 - BOSCO MISTO	00		31	39		2,92	0,81
	40	203	AB	101 - INCOLT PROD	01		25	81		0,53	0,27
510	41	12	AA	1 - SEMINATIVO	05		25	04		3,23	1,29
	41	12	AB	98 - BOSCO MISTO	00		13	96		1,30	0,36
511	41	13	AA	1 - SEMINATIVO	05	1	02	25		13,20	5,28
	41	13	AB	98 - BOSCO MISTO	00		1	05		0,10	0,03
512	41	26	AA	98 - BOSCO MISTO	00		3	95		0,37	0,10
	41	26	AB	1 - SEMINATIVO	05	1	08	99		14,07	5,63
	41	26	AC	57 - CARRUBETO	02		29	96		17,79	11,60
513	41	38	AA	98 - BOSCO MISTO	00		1	66		0,15	0,04
	41	38	AB	1 - SEMINATIVO	05		50	14		6,47	2,59
514	41	40	AA	1 - SEMINATIVO	05	1	35	62		17,51	7,00
	41	40	AB	36 - ULIVETO	02		1	50		0,54	0,35
	41	40	AC	57 - CARRUBETO	02		5	28		3,14	2,05





Direzione provinciale di RAGUSA

Ufficio provinciale – Territorio


**Particelle catastali aggiornate sulla base del contenuto delle  
dichiarazioni presentate agli Organismi Pagatori nell'anno 2024  
(ai sensi del comma 33 dell'art. 2 del D.L. 3.10.2006, n. 262, convertito con  
modificazioni dalla legge 24.11.2006, n. 286, e successive modificazioni)**

**Comune di MODICA (Codice nazionale: F258) - Sezione di MODICA**

**TOTALE PARTICELLE: 1307**

DATI IDENTIFICATIVI				DATI DI CLASSAMENTO							
N.	Foglio	Part	Porz	Qualità	Classe	Superficie (m <sup>2</sup> )			Deduzioni	Reddito dominicale (€)	Reddito agrario (€)
						Ha	Are	Ca			
515	41	47	AA	1 - SEMINATIVO	04	5	77	88		149,23	59,69
	41	47	AB	98 - BOSCO MISTO	00		2	02		0,19	0,05
516	41	62	AA	1 - SEMINATIVO	04		31	99		8,26	3,30
	41	62	AB	98 - BOSCO MISTO	00		4	01		0,37	0,10
517	41	71	AA	1 - SEMINATIVO	04		28	54		7,37	2,95
	41	71	AB	98 - BOSCO MISTO	00		4	46		0,41	0,12
518	41	96	AA	1 - SEMINATIVO	05		22	11		2,85	1,14
	41	96	AB	98 - BOSCO MISTO	00			32		0,03	0,01
519	41	101	AA	57 - CARRUBETO	02		1	23		0,73	0,48
	41	101	AB	1 - SEMINATIVO	05		33	63		4,34	1,74
520	41	117	AA	57 - CARRUBETO	02		3	67		2,18	1,42
	41	117	AB	1 - SEMINATIVO	04	1	56	33		40,37	16,15
521	41	118	AA	1 - SEMINATIVO	04		89	85		23,20	9,28
	41	118	AB	57 - CARRUBETO	02		14	23		8,45	5,51
	41	118	AC	36 - ULIVETO	02		1	42		0,51	0,33
522	41	122	AA	1 - SEMINATIVO	05		12	57		1,62	0,65
	41	122	AB	36 - ULIVETO	02		1	20		0,43	0,28
	41	122	AC	57 - CARRUBETO	02		5	43		3,23	2,10
523	41	184	AA	1 - SEMINATIVO	05		43	65		5,64	2,25
	41	184	AB	98 - BOSCO MISTO	00			55		0,05	0,01
524	41	187	AA	1 - SEMINATIVO	05		44	41		5,73	2,29
	41	187	AB	98 - BOSCO MISTO	00		1	05		0,10	0,03
525	41	188	AA	1 - SEMINATIVO	05		12	67		1,64	0,65
	41	188	AB	98 - BOSCO MISTO	00		1	43		0,13	0,04
526	41	189	AA	98 - BOSCO MISTO	00			39		0,04	0,01
	41	189	AB	1 - SEMINATIVO	05		43	48		5,61	2,25
527	42	55	AA	98 - BOSCO MISTO	00		2	48		0,23	0,06
	42	55	AB	101 - INCOLT PROD	01		1	14		0,02	0,01
	42	55	AC	1 - SEMINATIVO	04	1	42	18		36,71	14,69
528	42	59	AA	98 - BOSCO MISTO	00			87		0,08	0,02
	42	59	AB	1 - SEMINATIVO	04		94	33		24,36	9,74
529	42	79	AA	1 - SEMINATIVO	04		55	83		14,42	5,77
	42	79	AB	98 - BOSCO MISTO	00			59		0,05	0,02





Direzione provinciale di RAGUSA

Ufficio provinciale – Territorio

**Particelle catastali aggiornate sulla base del contenuto delle  
dichiarazioni presentate agli Organismi Pagatori nell'anno 2024  
(ai sensi del comma 33 dell'art. 2 del D.L. 3.10.2006, n. 262, convertito con  
modificazioni dalla legge 24.11.2006, n. 286, e successive modificazioni)**

**Comune di MODICA (Codice nazionale: F258) - Sezione di MODICA**

**TOTALE PARTICELLE: 1307**

DATI IDENTIFICATIVI				DATI DI CLASSAMENTO							
N.	Foglio	Part	Porz	Qualità	Classe	Superficie (m <sup>2</sup> )			Deduzioni	Reddito dominicale (€)	Reddito agrario (€)
						Ha	Are	Ca			
530	42	115	AA	1 - SEMINATIVO	03		25	28		7,83	5,22
	42	115	AB	36 - ULIVETO	01			52		0,28	0,19
531	42	130	AA	98 - BOSCO MISTO	00			32		0,03	0,01
	42	130	AB	1 - SEMINATIVO	03		26	78		8,30	5,53
532	42	161	AA	1 - SEMINATIVO	04		73	27		18,92	7,57
	42	161	AB	98 - BOSCO MISTO	00			83		0,08	0,02
533	42	246	AA	1 - SEMINATIVO	04		67	25		17,37	6,95
	42	246	AB	98 - BOSCO MISTO	00		1	19		0,11	0,03
534	42	270	AA	98 - BOSCO MISTO	00			54		0,05	0,01
	42	270	AB	1 - SEMINATIVO	03		50	55		15,66	10,44
535	43	187	AA	36 - ULIVETO	02		15	72		5,68	3,65
	43	187	AB	1 - SEMINATIVO	05		5	78		0,75	0,30
536	43	263	AA	1 - SEMINATIVO	05		8	81		1,14	0,45
	43	263	AB	36 - ULIVETO	02		11	99		4,33	2,79
537	43	334		1 - SEMINATIVO	05		6	70		0,87	0,35
538	43	431	AA	57 - CARRUBETO	02		1	32		0,78	0,51
	43	431	AB	1 - SEMINATIVO	05		19	48		2,52	1,01
539	43	629	AA	98 - BOSCO MISTO	00			86		0,08	0,02
	43	629	AB	1 - SEMINATIVO	05		3	64		0,47	0,19
540	43	735	AA	1 - SEMINATIVO	05		7	05		0,91	0,36
	43	735	AB	98 - BOSCO MISTO	00			69		0,06	0,02
541	47	85	AA	1 - SEMINATIVO	03		24	96		7,73	5,16
	47	85	AB	98 - BOSCO MISTO	00		6	21		0,58	0,16
	47	85	AC	36 - ULIVETO	02			63		0,23	0,15
542	47	189		98 - BOSCO MISTO	00		9	00		0,84	0,23
543	47	269	AA	57 - CARRUBETO	02		1	91		1,13	0,74
	47	269	AB	36 - ULIVETO	02		1	99		0,72	0,46
544	47	272	AA	36 - ULIVETO	02		1	24		0,45	0,29
	47	272	AB	57 - CARRUBETO	02		1	20		0,71	0,46
545	47	279	AA	36 - ULIVETO	02			42		0,15	0,10
	47	279	AB	98 - BOSCO MISTO	00		4	45		0,41	0,11
	47	279	AC	57 - CARRUBETO	02		16	97		10,08	6,57
	47	279	AD	1 - SEMINATIVO	03	1	19	46		37,02	24,68





**Direzione provinciale di RAGUSA**

**Ufficio provinciale – Territorio**


**Particelle catastali aggiornate sulla base del contenuto delle  
dichiarazioni presentate agli Organismi Pagatori nell'anno 2024  
(ai sensi del comma 33 dell'art. 2 del D.L. 3.10.2006, n. 262, convertito con  
modificazioni dalla legge 24.11.2006, n. 286, e successive modificazioni)**

**Comune di MODICA (Codice nazionale: F258) - Sezione di MODICA**

**TOTALE PARTICELLE: 1307**

DATI IDENTIFICATIVI				DATI DI CLASSAMENTO							
N.	Foglio	Part	Porz	Qualità	Classe	Superficie (m <sup>2</sup> )			Deduzioni	Reddito dominicale (€)	Reddito agrario (€)
						Ha	Are	Ca			
546	47	290	AA	18 - ORTO IRRIG	02		1	57		8,51	1,86
	47	290	AB	36 - ULIVETO	02		36	71		13,27	8,53
	47	290	AC	57 - CARRUBETO	02		35	42		21,04	13,72
547	47	318	AA	1 - SEMINATIVO	03		28	11		8,71	5,81
	47	318	AB	98 - BOSCO MISTO	00		1	94		0,18	0,05
	47	318	AC	57 - CARRUBETO	02		3	25		1,93	1,26
548	47	327		36 - ULIVETO	02		5	50		1,99	1,28
549	47	350	AA	1 - SEMINATIVO	03		8	48		2,63	1,75
	47	350	AB	98 - BOSCO MISTO	00			32		0,03	0,01
550	48	8	AA	91 - PASCOLO	02		29	07		2,70	0,75
	48	8	AB	57 - CARRUBETO	02		12	03		7,14	4,66
551	48	22	AA	98 - BOSCO MISTO	00			33		0,03	0,01
	48	22	AB	36 - ULIVETO	01		4	36		2,36	1,58
	48	22	AC	57 - CARRUBETO	02		19	83		11,78	7,68
	48	22	AD	91 - PASCOLO	02		49	98		4,65	1,29
552	48	53		98 - BOSCO MISTO	00		8	30		0,77	0,21
553	48	134	AA	18 - ORTO IRRIG	02		30	60	A	165,78	36,35
	48	134	AB	98 - BOSCO MISTO	00		1	70		0,16	0,04
554	48	149	AA	36 - ULIVETO	01			32		0,17	0,12
	48	149	AB	1 - SEMINATIVO	05			6		0,01	0,01
555	48	169	AA	1 - SEMINATIVO	03		36	99		11,46	7,64
	48	169	AB	98 - BOSCO MISTO	00		6	71		0,62	0,17
556	48	228	AA	57 - CARRUBETO	02		14	35		8,52	5,56
	48	228	AB	91 - PASCOLO	02		22	35		2,08	0,58
557	48	418	AA	1 - SEMINATIVO	05		6	10		0,79	0,32
	48	418	AB	36 - ULIVETO	01		5	61		3,04	2,03
558	48	419	AA	57 - CARRUBETO	02		1	14		0,68	0,44
	48	419	AB	1 - SEMINATIVO	05		10	30		1,33	0,53
	48	419	AC	36 - ULIVETO	01		11	15		6,05	4,03
559	48	427	AA	57 - CARRUBETO	02		5	84		3,47	2,26
	48	427	AB	91 - PASCOLO	02		4	05		0,38	0,10
560	49	15	AA	1 - SEMINATIVO	03		61	49		19,05	12,70
	49	15	AB	98 - BOSCO MISTO	00		4	41		0,41	0,11





Direzione provinciale di RAGUSA

Ufficio provinciale – Territorio


**Particelle catastali aggiornate sulla base del contenuto delle  
dichiarazioni presentate agli Organismi Pagatori nell'anno 2024  
(ai sensi del comma 33 dell'art. 2 del D.L. 3.10.2006, n. 262, convertito con  
modificazioni dalla legge 24.11.2006, n. 286, e successive modificazioni)**

**Comune di MODICA (Codice nazionale: F258) - Sezione di MODICA**

**TOTALE PARTICELLE: 1307**

DATI IDENTIFICATIVI				DATI DI CLASSAMENTO							
N.	Foglio	Part	Porz	Qualità	Classe	Superficie (m <sup>2</sup> )			Deduzioni	Reddito dominicale (€)	Reddito agrario (€)
						Ha	Are	Ca			
561	49	18	AA	36 - ULIVETO	02			72		0,26	0,17
	49	18	AB	1 - SEMINATIVO	02		31	98		14,04	8,26
562	49	93	AA	98 - BOSCO MISTO	00		1	77		0,16	0,05
	49	93	AB	1 - SEMINATIVO	02		3	39		1,49	0,88
	49	93	AC	36 - ULIVETO	02	2	27	44		82,22	52,86
563	49	123	AA	1 - SEMINATIVO	03		6	29		1,95	1,30
	49	123	AB	98 - BOSCO MISTO	00			71		0,07	0,02
564	49	179	AA	36 - ULIVETO	02		1	04		0,38	0,24
	49	179	AB	1 - SEMINATIVO	02		16	03		7,04	4,14
	49	179	AC	98 - BOSCO MISTO	00		2	33		0,22	0,06
565	49	189	AA	1 - SEMINATIVO	02		88	28		38,75	22,80
	49	189	AB	101 - INCOLT PROD	01		1	62		0,03	0,02
566	49	229	AA	101 - INCOLT PROD	01			96		0,02	0,01
	49	229	AB	1 - SEMINATIVO	04		29	02		7,49	3,00
	49	229	AC	98 - BOSCO MISTO	00			72		0,07	0,02
567	50	9	AA	1 - SEMINATIVO	04		95	96		24,78	9,91
	50	9	AB	101 - INCOLT PROD	01			64		0,01	0,01
568	50	49	AA	98 - BOSCO MISTO	00		2	92		0,27	0,08
	50	49	AB	1 - SEMINATIVO	03		77	48		24,01	16,01
569	50	145		1 - SEMINATIVO	04	1	75	60		45,34	18,14
570	50	147	AA	101 - INCOLT PROD	01		1	18		0,02	0,01
	50	147	AB	1 - SEMINATIVO	04		73	72		19,04	7,61
571	50	150		1 - SEMINATIVO	04		1	70		0,44	0,18
572	50	178	AA	1 - SEMINATIVO	03	1	13	34		35,12	23,41
	50	178	AB	47 - FRUTTETO	00		1	66		1,89	0,86
573	50	218	AA	1 - SEMINATIVO	04			60		0,15	0,06
	50	218	AB	36 - ULIVETO	02		7	40		2,68	1,72
574	50	258	AA	1 - SEMINATIVO	03		90	81		28,14	18,76
	50	258	AB	98 - BOSCO MISTO	00			99		0,09	0,03
575	50	523	AA	1 - SEMINATIVO	04		27	65		7,14	2,86
	50	523	AB	101 - INCOLT PROD	01			51		0,01	0,01
576	51	37	AA	36 - ULIVETO	01		2	14		1,16	0,77
	51	37	AB	1 - SEMINATIVO	03		27	78		8,61	5,74





Direzione provinciale di RAGUSA

Ufficio provinciale – Territorio


**Particelle catastali aggiornate sulla base del contenuto delle  
dichiarazioni presentate agli Organismi Pagatori nell'anno 2024  
(ai sensi del comma 33 dell'art. 2 del D.L. 3.10.2006, n. 262, convertito con  
modificazioni dalla legge 24.11.2006, n. 286, e successive modificazioni)**

**Comune di MODICA (Codice nazionale: F258) - Sezione di MODICA**

**TOTALE PARTICELLE: 1307**

DATI IDENTIFICATIVI				DATI DI CLASSAMENTO							
N.	Foglio	Part	Porz	Qualità	Classe	Superficie (m <sup>2</sup> )			Deduzioni	Reddito dominicale (€)	Reddito agrario (€)
						Ha	Are	Ca			
	51	37	AC	57 - CARRUBETO	01			77		0,54	0,30
	51	37	AD	98 - BOSCO MISTO	00		2	71		0,25	0,07
577	51	47	AA	98 - BOSCO MISTO	00			93		0,09	0,02
	51	47	AB	1 - SEMINATIVO	03		35	87		11,12	7,41
578	51	119	AA	98 - BOSCO MISTO	00		3	50		0,33	0,09
	51	119	AB	1 - SEMINATIVO	04		31	40		8,11	3,24
579	51	492	AA	36 - ULIVETO	01			91		0,49	0,33
	51	492	AB	1 - SEMINATIVO	03		8	06		2,50	1,67
	51	492	AC	57 - CARRUBETO	01		2	04		1,42	0,79
	51	492	AD	98 - BOSCO MISTO	00		2	73		0,25	0,07
580	52	23	AA	1 - SEMINATIVO	03		98	20		30,43	20,29
	52	23	AB	98 - BOSCO MISTO	00		2	10		0,20	0,05
581	52	24	AA	1 - SEMINATIVO	03		66	52		20,61	13,74
	52	24	AB	98 - BOSCO MISTO	00		2	68		0,25	0,07
582	52	27	AA	1 - SEMINATIVO	04		70	93		18,32	7,33
	52	27	AB	98 - BOSCO MISTO	00			47		0,04	0,01
583	52	38	AA	1 - SEMINATIVO	03		13	60		4,21	2,81
	52	38	AB	98 - BOSCO MISTO	00		4	40		0,41	0,11
584	52	39	AA	1 - SEMINATIVO	03		29	07		9,01	6,01
	52	39	AB	98 - BOSCO MISTO	00		1	53		0,14	0,04
585	52	40	AA	98 - BOSCO MISTO	00		6	74		0,63	0,17
	52	40	AB	1 - SEMINATIVO	03		10	86		3,37	2,24
586	52	42	AA	1 - SEMINATIVO	04		9	48		2,45	0,98
	52	42	AB	98 - BOSCO MISTO	00		7	62		0,71	0,20
587	52	51	AA	98 - BOSCO MISTO	00		13	01		1,21	0,34
	52	51	AB	1 - SEMINATIVO	04	1	35	69		35,04	14,02
588	52	60	AA	1 - SEMINATIVO	03		15	75		4,88	3,25
	52	60	AB	98 - BOSCO MISTO	00		1	45		0,13	0,04
589	52	68	AA	98 - BOSCO MISTO	00		3	35		0,31	0,09
	52	68	AB	1 - SEMINATIVO	04		35	75		9,23	3,69
590	52	89	AA	1 - SEMINATIVO	04		92	63		23,92	9,57
	52	89	AB	98 - BOSCO MISTO	00		1	27		0,12	0,03
591	52	97	AA	98 - BOSCO MISTO	00		1	35		0,13	0,03





Direzione provinciale di RAGUSA

Ufficio provinciale – Territorio


**Particelle catastali aggiornate sulla base del contenuto delle  
dichiarazioni presentate agli Organismi Pagatori nell'anno 2024  
(ai sensi del comma 33 dell'art. 2 del D.L. 3.10.2006, n. 262, convertito con  
modificazioni dalla legge 24.11.2006, n. 286, e successive modificazioni)**

**Comune di MODICA (Codice nazionale: F258) - Sezione di MODICA**

**TOTALE PARTICELLE: 1307**

DATI IDENTIFICATIVI				DATI DI CLASSAMENTO							
N.	Foglio	Part	Porz	Qualità	Classe	Superficie (m <sup>2</sup> )			Deduzioni	Reddito dominicale (€)	Reddito agrario (€)
						Ha	Are	Ca			
	52	97	AB	1 - SEMINATIVO	04		19	65		5,07	2,03
592	52	102	AA	98 - BOSCO MISTO	00		2	62		0,24	0,07
	52	102	AB	1 - SEMINATIVO	04		60	08		15,51	6,21
593	52	129	AA	1 - SEMINATIVO	04		78	76		20,34	8,14
	52	129	AB	98 - BOSCO MISTO	00		4	44		0,41	0,11
594	52	209	AA	36 - ULIVETO	02		3	72		1,34	0,86
	52	209	AB	1 - SEMINATIVO	04		18	34		4,74	1,89
595	53	80	AA	1 - SEMINATIVO	04		83	99		21,69	8,68
	53	80	AB	98 - BOSCO MISTO	00		5	31		0,49	0,14
596	53	83		1 - SEMINATIVO	04		16	80		4,34	1,74
597	53	106	AA	1 - SEMINATIVO	04	1	73	86		44,90	17,96
	53	106	AB	57 - CARRUBETO	03		5	05		2,61	1,70
	53	106	AC	36 - ULIVETO	02		1	84		0,67	0,43
	53	106	AD	98 - BOSCO MISTO	00		1	25		0,12	0,03
598	53	111	AA	1 - SEMINATIVO	04		38	79		10,02	4,01
	53	111	AB	101 - INCOLT PROD	01		1	51		0,03	0,02
599	54	4	AA	98 - BOSCO MISTO	00		2	45		0,23	0,06
	54	4	AB	1 - SEMINATIVO	04		39	72		10,26	4,10
	54	4	AC	36 - ULIVETO	02		2	33		0,84	0,54
600	54	80		1 - SEMINATIVO	04		44	70		11,54	4,62
601	54	122	AA	98 - BOSCO MISTO	00		20	75		1,93	0,54
	54	122	AB	1 - SEMINATIVO	04		4	05		1,05	0,42
602	54	145		1 - SEMINATIVO	04		31	50		8,13	3,25
603	54	193	AA	36 - ULIVETO	02			44		0,16	0,10
	54	193	AB	1 - SEMINATIVO	04	1	70	16		43,94	17,58
604	55	15	AA	98 - BOSCO MISTO	00			62		0,06	0,02
	55	15	AB	1 - SEMINATIVO	05		34	38		4,44	1,78
605	55	22	AA	98 - BOSCO MISTO	00		4	59		0,43	0,12
	55	22	AB	1 - SEMINATIVO	04		66	31		17,12	6,85
606	55	36	AA	1 - SEMINATIVO	05		18	53		2,39	0,96
	55	36	AB	98 - BOSCO MISTO	00			77		0,07	0,02
607	55	55	AA	1 - SEMINATIVO	04		58	01		14,98	5,99
	55	55	AB	98 - BOSCO MISTO	00		2	37		0,22	0,06





**Direzione provinciale di RAGUSA**

**Ufficio provinciale – Territorio**


**Particelle catastali aggiornate sulla base del contenuto delle  
dichiarazioni presentate agli Organismi Pagatori nell'anno 2024  
(ai sensi del comma 33 dell'art. 2 del D.L. 3.10.2006, n. 262, convertito con  
modificazioni dalla legge 24.11.2006, n. 286, e successive modificazioni)**

**Comune di MODICA (Codice nazionale: F258) - Sezione di MODICA**

**TOTALE PARTICELLE: 1307**

DATI IDENTIFICATIVI				DATI DI CLASSAMENTO							
N.	Foglio	Part	Porz	Qualità	Classe	Superficie (m <sup>2</sup> )			Deduzioni	Reddito dominicale (€)	Reddito agrario (€)
						Ha	Are	Ca			
	55	55	AC	36 - ULIVETO	02		1	42		0,51	0,33
608	55	82	AA	1 - SEMINATIVO	04		30	87		7,97	3,19
	55	82	AB	98 - BOSCO MISTO	00			73		0,07	0,02
609	55	87	AA	1 - SEMINATIVO	05		10	53		1,36	0,54
	55	87	AB	98 - BOSCO MISTO	00			37		0,03	0,01
610	55	88	AA	98 - BOSCO MISTO	00			79		0,07	0,02
	55	88	AB	1 - SEMINATIVO	05		6	01		0,78	0,31
611	55	113	AA	1 - SEMINATIVO	04		48	52		12,53	5,01
	55	113	AB	98 - BOSCO MISTO	00		2	78		0,26	0,07
612	55	206	AA	98 - BOSCO MISTO	00			80		0,07	0,02
	55	206	AB	1 - SEMINATIVO	04		24	20		6,25	2,50
613	55	207	AA	36 - ULIVETO	02			82		0,30	0,19
	55	207	AB	1 - SEMINATIVO	04		22	46		5,80	2,32
614	55	240	AA	98 - BOSCO MISTO	00		1	19		0,11	0,03
	55	240	AB	1 - SEMINATIVO	04		1	31		0,34	0,14
615	55	248	AA	98 - BOSCO MISTO	00		4	37		0,41	0,11
	55	248	AB	1 - SEMINATIVO	04		13	29		3,43	1,37
616	56	94	AA	1 - SEMINATIVO	03		19	30		5,98	3,99
	56	94	AB	98 - BOSCO MISTO	00			55		0,05	0,01
617	56	95	AA	98 - BOSCO MISTO	00		1	95		0,18	0,05
	56	95	AB	1 - SEMINATIVO	03		66	85		20,72	13,81
618	57	39		1 - SEMINATIVO	03	1	34	30		41,62	27,74
619	57	71	AA	1 - SEMINATIVO	03		23	60		7,31	4,88
	57	71	AB	36 - ULIVETO	02		1	00		0,36	0,23
620	57	77	AA	36 - ULIVETO	02		3	46		1,25	0,80
	57	77	AB	1 - SEMINATIVO	03		45	54		14,11	9,41
621	57	117		1 - SEMINATIVO	03		9	60		2,97	1,98
622	57	181	AA	1 - SEMINATIVO	04		15	98		4,13	1,65
	57	181	AB	36 - ULIVETO	02		1	43		0,52	0,33
623	57	210	AA	36 - ULIVETO	02		4	21		1,52	0,98
	57	210	AB	1 - SEMINATIVO	04		4	39		1,13	0,45
624	57	211	AA	1 - SEMINATIVO	04		4	81		1,24	0,50
	57	211	AB	36 - ULIVETO	02			59		0,21	0,14





Direzione provinciale di RAGUSA

Ufficio provinciale – Territorio


**Particelle catastali aggiornate sulla base del contenuto delle  
dichiarazioni presentate agli Organismi Pagatori nell'anno 2024  
(ai sensi del comma 33 dell'art. 2 del D.L. 3.10.2006, n. 262, convertito con  
modificazioni dalla legge 24.11.2006, n. 286, e successive modificazioni)**

**Comune di MODICA (Codice nazionale: F258) - Sezione di MODICA**

**TOTALE PARTICELLE: 1307**

DATI IDENTIFICATIVI				DATI DI CLASSAMENTO							
N.	Foglio	Part	Porz	Qualità	Classe	Superficie (m <sup>2</sup> )			Deduzioni	Reddito dominicale (€)	Reddito agrario (€)
						Ha	Are	Ca			
625	58	13	AA	1 - SEMINATIVO	04		65	74		16,98	6,79
	58	13	AB	36 - ULIVETO	02		3	36		1,21	0,78
626	58	18	AA	98 - BOSCO MISTO	00		2	11		0,20	0,05
	58	18	AB	1 - SEMINATIVO	04		19	88		5,13	2,05
	58	18	AC	36 - ULIVETO	02		2	51		0,91	0,58
627	58	68		36 - ULIVETO	02		80	50		29,10	18,71
628	58	71		36 - ULIVETO	02		17	10		6,18	3,97
629	58	72		36 - ULIVETO	02		13	60		4,92	3,16
630	58	86		36 - ULIVETO	02		13	30		4,81	3,09
631	58	94		36 - ULIVETO	02		24	50		8,86	5,69
632	60	159	AA	36 - ULIVETO	02		35	92		12,99	8,35
	60	159	AB	101 - INCOLT PROD	01		1	11		0,02	0,01
633	60	160	AA	101 - INCOLT PROD	01			43		0,01	0,01
	60	160	AB	36 - ULIVETO	02		19	87		7,18	4,62
634	60	162	AA	36 - ULIVETO	02		10	47		3,79	2,43
	60	162	AB	98 - BOSCO MISTO	00		2	33		0,22	0,06
635	60	163	AA	36 - ULIVETO	02		8	12		2,94	1,89
	60	163	AB	101 - INCOLT PROD	01			48		0,01	0,01
636	60	257		1 - SEMINATIVO	05		4	90		0,63	0,25
637	60	272	AA	1 - SEMINATIVO	05		24	66		3,18	1,27
	60	272	AB	57 - CARRUBETO	02		40	64		24,14	15,74
638	60	313		1 - SEMINATIVO	05		4	05		0,52	0,21
639	60	835	AA	98 - BOSCO MISTO	00		5	81		0,54	0,15
	60	835	AB	36 - ULIVETO	02			39		0,14	0,09
	60	835	AC	1 - SEMINATIVO	05		41	97		5,42	2,17
640	61	457	AA	92 - PASCOLO ARB	00		7	73		2,40	1,60
	61	457	AB	1 - SEMINATIVO	05			90		0,12	0,05
	61	457	AC	98 - BOSCO MISTO	00		2	27		0,21	0,06
641	62	213	AA	91 - PASCOLO	01		46	52		6,01	2,40
	62	213	AB	98 - BOSCO MISTO	00		2	08		0,19	0,05
	62	213	AC	57 - CARRUBETO	03		20	20		10,43	6,78
642	62	225	AA	57 - CARRUBETO	03		10	58		5,46	3,55
	62	225	AB	1 - SEMINATIVO	05		31	52		4,07	1,63





**Direzione provinciale di RAGUSA**

**Ufficio provinciale – Territorio**


**Particelle catastali aggiornate sulla base del contenuto delle  
dichiarazioni presentate agli Organismi Pagatori nell'anno 2024  
(ai sensi del comma 33 dell'art. 2 del D.L. 3.10.2006, n. 262, convertito con  
modificazioni dalla legge 24.11.2006, n. 286, e successive modificazioni)**

**Comune di MODICA (Codice nazionale: F258) - Sezione di MODICA**

**TOTALE PARTICELLE: 1307**

DATI IDENTIFICATIVI				DATI DI CLASSAMENTO							
N.	Foglio	Part	Porz	Qualità	Classe	Superficie (m <sup>2</sup> )			Deduzioni	Reddito dominicale (€)	Reddito agrario (€)
						Ha	Are	Ca			
643	62	226	AA	1 - SEMINATIVO	05		20	25		2,61	1,05
	62	226	AB	57 - CARRUBETO	03			65		0,34	0,22
644	62	601	AA	91 - PASCOLO	01		9	86		1,27	0,51
	62	601	AB	57 - CARRUBETO	03		7	04		3,64	2,36
645	62	716	AA	91 - PASCOLO	01		2	62		0,34	0,14
	62	716	AB	57 - CARRUBETO	03		17	98		9,29	6,04
646	62	1087	AA	57 - CARRUBETO	03		33	56		17,33	11,27
	62	1087	AB	91 - PASCOLO	01			39		0,05	0,02
647	62	1088		57 - CARRUBETO	03		3	02		1,56	1,01
648	63	43	AA	98 - BOSCO MISTO	00		1	19		0,11	0,03
	63	43	AB	1 - SEMINATIVO	02		34	81		15,28	8,99
649	63	175	AA	98 - BOSCO MISTO	00			60		0,06	0,02
	63	175	AB	1 - SEMINATIVO	02		70	00		30,73	18,08
650	63	241		1 - SEMINATIVO	03		31	35		9,71	6,48
651	63	260	AA	1 - SEMINATIVO	04		50	81		13,12	5,25
	63	260	AB	98 - BOSCO MISTO	00			39		0,04	0,01
652	63	482		1 - SEMINATIVO	03		11	76		3,64	2,43
653	64	166	AA	1 - SEMINATIVO	04		40	26		10,40	4,16
	64	166	AB	36 - ULIVETO	02		4	14		1,50	0,96
654	64	177		36 - ULIVETO	02		16	29		5,89	3,79
655	64	220	AA	1 - SEMINATIVO	03		10	30		3,19	2,13
	64	220	AB	36 - ULIVETO	02		8	50		3,07	1,98
656	64	308		36 - ULIVETO	02		57	20		20,68	13,29
657	64	412	AA	1 - SEMINATIVO	03		7	71		2,39	1,59
	64	412	AB	36 - ULIVETO	02		5	60		2,02	1,30
	64	412	AC	98 - BOSCO MISTO	00		3	99		0,37	0,10
658	64	657	AA	1 - SEMINATIVO	03	2	25	03		69,73	46,49
	64	657	AB	36 - ULIVETO	02		1	97		0,71	0,46
659	64	809	AA	1 - SEMINATIVO	03		90	68		28,10	18,73
	64	809	AB	36 - ULIVETO	02			32		0,12	0,07
660	65	54	AA	1 - SEMINATIVO	04		6	56		1,69	0,68
	65	54	AB	36 - ULIVETO	02			44		0,16	0,10
661	65	108	AA	1 - SEMINATIVO	04	1	30	79		33,77	13,51





Direzione provinciale di RAGUSA

Ufficio provinciale – Territorio

**Particelle catastali aggiornate sulla base del contenuto delle  
dichiarazioni presentate agli Organismi Pagatori nell'anno 2024  
(ai sensi del comma 33 dell'art. 2 del D.L. 3.10.2006, n. 262, convertito con  
modificazioni dalla legge 24.11.2006, n. 286, e successive modificazioni)**

**Comune di MODICA (Codice nazionale: F258) - Sezione di MODICA**

**TOTALE PARTICELLE: 1307**

DATI IDENTIFICATIVI				DATI DI CLASSAMENTO							
N.	Foglio	Part	Porz	Qualità	Classe	Superficie (m <sup>2</sup> )			Deduzioni	Reddito dominicale (€)	Reddito agrario (€)
						Ha	Are	Ca			
	65	108	AB	36 - ULIVETO	02		1	41		0,51	0,33
662	65	177	AA	1 - SEMINATIVO	04		1	86		0,48	0,19
	65	177	AB	36 - ULIVETO	02			84		0,30	0,20
663	66	69		36 - ULIVETO	03			35		0,09	0,07
664	66	85		1 - SEMINATIVO	05		18	40		2,38	0,95
665	66	86	AA	1 - SEMINATIVO	05		38	24		4,94	1,97
	66	86	AB	36 - ULIVETO	03		3	16		0,82	0,65
666	66	109	AA	36 - ULIVETO	03			56		0,14	0,12
	66	109	AB	1 - SEMINATIVO	04		60	84		15,71	6,28
667	66	132	AA	17 - ORTO	00		24	22		60,04	32,52
	66	132	AB	1 - SEMINATIVO	04		4	18		1,08	0,43
668	66	133		17 - ORTO	00		30	00		74,37	40,28
669	66	191	AA	1 - SEMINATIVO	04		1	68		0,43	0,17
	66	191	AB	36 - ULIVETO	03		24	52		6,33	5,07
670	66	200	AA	1 - SEMINATIVO	05		47	30		6,11	2,44
	66	200	AB	36 - ULIVETO	03			70		0,18	0,14
671	66	202		1 - SEMINATIVO	05		8	80		1,14	0,45
672	66	209	AA	36 - ULIVETO	03			57		0,15	0,12
	66	209	AB	1 - SEMINATIVO	05		37	43		4,83	1,93
673	66	245	AA	36 - ULIVETO	03		12	16		3,14	2,51
	66	245	AB	1 - SEMINATIVO	05		23	73		3,06	1,23
674	66	283	AA	1 - SEMINATIVO	04		21	19		5,47	2,19
	66	283	AB	36 - ULIVETO	03			92		0,24	0,19
675	67	197		1 - SEMINATIVO	04		4	00		1,03	0,41
676	68	136	AA	69 - MANDORLETO	00		1	96		2,23	1,01
	68	136	AB	36 - ULIVETO	02		8	52		3,08	1,98
677	68	200		73 - NOCETO	00		59	34		45,97	24,52
678	68	259		1 - SEMINATIVO	04			30		0,08	0,03
679	68	326	AA	98 - BOSCO MISTO	00			36		0,03	0,01
	68	326	AB	36 - ULIVETO	02		64	08		23,17	14,89
	68	326	AC	1 - SEMINATIVO	04		1	41		0,36	0,15
680	69	14	AA	98 - BOSCO MISTO	00		1	63		0,15	0,04
	69	14	AB	57 - CARRUBETO	03		83	27		43,01	27,95





Direzione provinciale di RAGUSA

Ufficio provinciale – Territorio


**Particelle catastali aggiornate sulla base del contenuto delle dichiarazioni presentate agli Organismi Pagatori nell'anno 2024 (ai sensi del comma 33 dell'art. 2 del D.L. 3.10.2006, n. 262, convertito con modificazioni dalla legge 24.11.2006, n. 286, e successive modificazioni)**

**Comune di MODICA (Codice nazionale: F258) - Sezione di MODICA**

**TOTALE PARTICELLE: 1307**

DATI IDENTIFICATIVI				DATI DI CLASSAMENTO							
N.	Foglio	Part	Porz	Qualità	Classe	Superficie (m <sup>2</sup> )			Deduzioni	Reddito dominicale (€)	Reddito agrario (€)
						Ha	Are	Ca			
681	69	27	AA	98 - BOSCO MISTO	00		2	32		0,22	0,06
	69	27	AB	1 - SEMINATIVO	04		51	18		13,22	5,29
682	69	73	AA	98 - BOSCO MISTO	00			66		0,06	0,02
	69	73	AB	1 - SEMINATIVO	04		29	94		7,73	3,09
683	69	78		1 - SEMINATIVO	04		16	65		4,30	1,72
684	69	177	AA	1 - SEMINATIVO	04		43	45		11,22	4,49
	69	177	AB	98 - BOSCO MISTO	00			70		0,07	0,02
685	70	11	AA	1 - SEMINATIVO	03	1	36	37		42,26	28,17
	70	11	AB	36 - ULIVETO	02		1	23		0,44	0,29
686	70	19	AA	1 - SEMINATIVO	03		86	29		26,74	17,83
	70	19	AB	98 - BOSCO MISTO	00		2	01		0,19	0,05
687	70	55		1 - SEMINATIVO	04		62	60		16,17	6,47
688	70	67	AA	1 - SEMINATIVO	04		53	32		13,77	5,51
	70	67	AB	36 - ULIVETO	02			52		0,19	0,12
689	70	124		1 - SEMINATIVO	04		88	80		22,93	9,17
690	70	177		1 - SEMINATIVO	04	1	19	05		30,74	12,30
691	70	178		1 - SEMINATIVO	04	1	69	50		43,77	17,51
692	70	191		1 - SEMINATIVO	04	1	07	14		27,67	11,07
693	70	192		1 - SEMINATIVO	04		33	45		8,64	3,46
694	70	222		1 - SEMINATIVO	04		52	32		13,51	5,40
695	70	278		1 - SEMINATIVO	04	1	20	52		31,12	12,45
696	71	40		1 - SEMINATIVO	04	1	26	20		32,59	13,04
697	71	41		1 - SEMINATIVO	04	1	22	40		31,61	12,64
698	71	42		1 - SEMINATIVO	04	1	32	00		34,09	13,63
699	71	49		1 - SEMINATIVO	04		82	00		21,17	8,47
700	71	54		1 - SEMINATIVO	04		17	80		4,60	1,84
701	71	73		1 - SEMINATIVO	04	1	75	10		45,22	18,09
702	71	80		1 - SEMINATIVO	04	2	37	30		61,28	24,51
703	71	100	AA	1 - SEMINATIVO	03	1	71	88		53,26	35,51
	71	100	AB	36 - ULIVETO	02		1	42		0,51	0,33
704	71	101	AA	36 - ULIVETO	02			36		0,13	0,08
	71	101	AB	1 - SEMINATIVO	03		3	41		1,06	0,70
705	71	123		1 - SEMINATIVO	04		1	25		0,32	0,13





Direzione provinciale di RAGUSA

Ufficio provinciale – Territorio


**Particelle catastali aggiornate sulla base del contenuto delle  
dichiarazioni presentate agli Organismi Pagatori nell'anno 2024  
(ai sensi del comma 33 dell'art. 2 del D.L. 3.10.2006, n. 262, convertito con  
modificazioni dalla legge 24.11.2006, n. 286, e successive modificazioni)**

**Comune di MODICA (Codice nazionale: F258) - Sezione di MODICA**

**TOTALE PARTICELLE: 1307**

DATI IDENTIFICATIVI				DATI DI CLASSAMENTO							
N.	Foglio	Part	Porz	Qualità	Classe	Superficie (m <sup>2</sup> )			Deduzioni	Reddito dominicale (€)	Reddito agrario (€)
						Ha	Are	Ca			
706	71	139		1 - SEMINATIVO	04		1	27		0,33	0,13
707	71	169		1 - SEMINATIVO	04		58	66		15,15	6,06
708	71	173		1 - SEMINATIVO	04			92		0,24	0,10
709	71	174		1 - SEMINATIVO	04		54	77		14,14	5,66
710	71	175		1 - SEMINATIVO	04		58	00		14,98	5,99
711	71	182		1 - SEMINATIVO	04	1	02	05		26,35	10,54
712	71	183		1 - SEMINATIVO	04	2	47	36		63,88	25,55
713	72	35	AA	1 - SEMINATIVO	03		42	45		13,15	8,77
	72	35	AB	36 - ULIVETO	02		14	45		5,22	3,36
714	72	167	AA	1 - SEMINATIVO	05		24	79		3,20	1,28
	72	167	AB	57 - CARRUBETO	03		2	15		1,11	0,72
	72	167	AC	98 - BOSCO MISTO	00		1	91		0,18	0,05
715	72	206	AA	98 - BOSCO MISTO	00		1	21		0,11	0,03
	72	206	AB	1 - SEMINATIVO	05		9	49		1,23	0,49
716	72	207	AA	98 - BOSCO MISTO	00		2	64		0,25	0,07
	72	207	AB	1 - SEMINATIVO	05		6	96		0,90	0,36
717	72	234	AA	98 - BOSCO MISTO	00		4	19		0,39	0,11
	72	234	AB	91 - PASCOLO	01		71	21		9,19	3,68
718	72	278	AA	1 - SEMINATIVO	03		31	61		9,80	6,53
	72	278	AB	98 - BOSCO MISTO	00		3	58		0,33	0,09
	72	278	AC	36 - ULIVETO	02		22	11		7,99	5,14
719	73	15	AA	1 - SEMINATIVO	03			35		0,11	0,07
	73	15	AB	36 - ULIVETO	02		21	65		7,83	5,03
720	73	108	AA	1 - SEMINATIVO	03		42	40		13,14	8,76
	73	108	AB	98 - BOSCO MISTO	00		5	65		0,53	0,15
	73	108	AC	36 - ULIVETO	02		4	35		1,57	1,01
721	73	397		36 - ULIVETO	02		15	00		5,42	3,49
722	73	512	AA	1 - SEMINATIVO	03			67		0,21	0,14
	73	512	AB	69 - MANDORLETO	00		13	85		15,74	7,15
723	73	640		69 - MANDORLETO	00		62	76		71,31	32,41
724	73	679	AA	98 - BOSCO MISTO	00		3	03		0,28	0,08
	73	679	AB	1 - SEMINATIVO	03		58	72		18,20	12,13
725	76	8	AA	98 - BOSCO MISTO	00		33	26		3,09	0,86





Direzione provinciale di RAGUSA

Ufficio provinciale – Territorio


**Particelle catastali aggiornate sulla base del contenuto delle  
dichiarazioni presentate agli Organismi Pagatori nell'anno 2024  
(ai sensi del comma 33 dell'art. 2 del D.L. 3.10.2006, n. 262, convertito con  
modificazioni dalla legge 24.11.2006, n. 286, e successive modificazioni)**

**Comune di MODICA (Codice nazionale: F258) - Sezione di MODICA**

**TOTALE PARTICELLE: 1307**

DATI IDENTIFICATIVI				DATI DI CLASSAMENTO							
N.	Foglio	Part	Porz	Qualità	Classe	Superficie (m <sup>2</sup> )			Deduzioni	Reddito dominicale (€)	Reddito agrario (€)
						Ha	Are	Ca			
	76	8	AB	1 - SEMINATIVO	03		33	04		10,24	6,83
726	79	77		1 - SEMINATIVO	04		13	60		3,51	1,40
727	79	78		1 - SEMINATIVO	04		7	00		1,81	0,72
728	79	303	AA	1 - SEMINATIVO	05		23	18		2,99	1,20
	79	303	AB	98 - BOSCO MISTO	00		12	27		1,14	0,32
729	79	304	AA	98 - BOSCO MISTO	00		2	84		0,26	0,07
	79	304	AB	1 - SEMINATIVO	05		31	59		4,08	1,63
730	79	305	AA	98 - BOSCO MISTO	00		8	75		0,81	0,23
	79	305	AB	1 - SEMINATIVO	05		24	47		3,16	1,26
731	79	308	AA	1 - SEMINATIVO	05		34	53		4,46	1,78
	79	308	AB	98 - BOSCO MISTO	00			91		0,08	0,02
732	80	133		1 - SEMINATIVO	04		20	10		5,19	2,08
733	80	172	AA	98 - BOSCO MISTO	00			46		0,04	0,01
	80	172	AB	1 - SEMINATIVO	04		52	03		13,44	5,37
734	81	258		1 - SEMINATIVO	03		3	35		1,04	0,69
735	81	409	AA	1 - SEMINATIVO	04		9	68		2,50	1,00
	81	409	AB	98 - BOSCO MISTO	00			33		0,03	0,01
736	81	413	AA	1 - SEMINATIVO	04		13	85		3,58	1,43
	81	413	AB	101 - INCOLT PROD	01			58		0,01	0,01
737	81	561	AA	1 - SEMINATIVO	02		16	96		7,45	4,38
	81	561	AB	36 - ULIVETO	02		4	85		1,75	1,13
738	82	151	AA	1 - SEMINATIVO	03		15	64		4,85	3,23
	82	151	AB	47 - FRUTTETO	00			76		0,86	0,39
739	82	539	AA	1 - SEMINATIVO	03		17	80		5,52	3,68
	82	539	AB	98 - BOSCO MISTO	00			45		0,04	0,01
740	82	542	AA	1 - SEMINATIVO	03		18	50		5,73	3,82
	82	542	AB	49 - AGRUMETO	00			88		2,86	1,14
741	83	35	AA	1 - SEMINATIVO	04		3	19		0,82	0,33
	83	35	AB	36 - ULIVETO	02			41		0,15	0,10
742	83	433	AA	1 - SEMINATIVO	03		8	55		2,65	1,77
	83	433	AB	36 - ULIVETO	02			90		0,33	0,21
743	83	435	AA	36 - ULIVETO	02			56		0,20	0,13
	83	435	AB	1 - SEMINATIVO	03		4	49		1,39	0,93





Direzione provinciale di RAGUSA

Ufficio provinciale – Territorio

**Particelle catastali aggiornate sulla base del contenuto delle  
dichiarazioni presentate agli Organismi Pagatori nell'anno 2024  
(ai sensi del comma 33 dell'art. 2 del D.L. 3.10.2006, n. 262, convertito con  
modificazioni dalla legge 24.11.2006, n. 286, e successive modificazioni)**

**Comune di MODICA (Codice nazionale: F258) - Sezione di MODICA**

**TOTALE PARTICELLE: 1307**

DATI IDENTIFICATIVI				DATI DI CLASSAMENTO							
N.	Foglio	Part	Porz	Qualità	Classe	Superficie (m <sup>2</sup> )			Deduzioni	Reddito dominicale (€)	Reddito agrario (€)
						Ha	Are	Ca			
744	83	797	AA	1 - SEMINATIVO	03		24	94		7,73	5,15
	83	797	AB	98 - BOSCO MISTO	00		3	02		0,28	0,08
745	83	799	AA	1 - SEMINATIVO	03			62		0,19	0,13
	83	799	AB	98 - BOSCO MISTO	00			52		0,05	0,01
746	83	800	AA	98 - BOSCO MISTO	00		2	22		0,21	0,06
	83	800	AB	1 - SEMINATIVO	03		98	95		30,66	20,44
	83	800	AC	36 - ULIVETO	02		10	38		3,75	2,41
747	84	70	AA	1 - SEMINATIVO	04		19	27		4,98	1,99
	84	70	AB	98 - BOSCO MISTO	00		1	53		0,14	0,04
748	84	71	AA	1 - SEMINATIVO	04		18	05		4,66	1,86
	84	71	AB	98 - BOSCO MISTO	00			86		0,08	0,02
	84	71	AC	57 - CARRUBETO	03		1	99		1,03	0,67
749	84	74	AA	57 - CARRUBETO	03		1	88		0,97	0,63
	84	74	AB	1 - SEMINATIVO	04		14	02		3,62	1,45
750	84	121		1 - SEMINATIVO	03		18	45		5,72	3,81
751	84	194		1 - SEMINATIVO	03		9	40		2,91	1,94
752	84	232	AA	1 - SEMINATIVO	04		2	96		0,76	0,31
	84	232	AB	98 - BOSCO MISTO	00			44		0,04	0,01
753	84	234	AA	98 - BOSCO MISTO	00			93		0,09	0,02
	84	234	AB	1 - SEMINATIVO	04		10	37		2,68	1,07
754	84	240	AA	1 - SEMINATIVO	04		15	94		4,12	1,65
	84	240	AB	57 - CARRUBETO	03		1	16		0,60	0,39
755	84	387		36 - ULIVETO	02		11	98		4,33	2,78
756	84	551	AA	36 - ULIVETO	02		1	84		0,67	0,43
	84	551	AB	57 - CARRUBETO	03		1	12		0,58	0,38
	84	551	AC	1 - SEMINATIVO	03	1	69	96		52,67	35,11
757	84	828	AA	36 - ULIVETO	02			56		0,20	0,13
	84	828	AB	1 - SEMINATIVO	03	1	10	60		34,27	22,85
758	86	72	AA	98 - BOSCO MISTO	00			68		0,06	0,02
	86	72	AB	1 - SEMINATIVO	03		8	52		2,64	1,76
759	86	204		1 - SEMINATIVO	04		3	20		0,83	0,33
760	87	316	AA	1 - SEMINATIVO	04		49	47		12,77	5,11
	87	316	AB	98 - BOSCO MISTO	00		1	57		0,15	0,04





**Direzione provinciale di RAGUSA**

**Ufficio provinciale – Territorio**

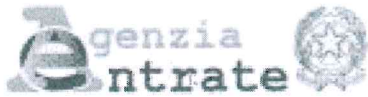
**Particelle catastali aggiornate sulla base del contenuto delle  
dichiarazioni presentate agli Organismi Pagatori nell'anno 2024  
(ai sensi del comma 33 dell'art. 2 del D.L. 3.10.2006, n. 262, convertito con  
modificazioni dalla legge 24.11.2006, n. 286, e successive modificazioni)**

**Comune di MODICA (Codice nazionale: F258) - Sezione di MODICA**

**TOTALE PARTICELLE: 1307**

DATI IDENTIFICATIVI				DATI DI CLASSAMENTO							
N.	Foglio	Part	Porz	Qualità	Classe	Superficie (m <sup>2</sup> )			Deduzioni	Reddito dominicale (€)	Reddito agrario (€)
						Ha	Are	Ca			
761	87	547	AA	1 - SEMINATIVO	04		7	13		1,84	0,74
	87	547	AB	36 - ULIVETO	02		2	87		1,04	0,67
762	88	202	AA	73 - NOCETO	00		3	04		2,36	1,26
	88	202	AB	47 - FRUTTETO	00		2	66		3,02	1,37
763	89	110	AA	1 - SEMINATIVO	04		27	06		6,99	2,80
	89	110	AB	98 - BOSCO MISTO	00		1	04		0,10	0,03
764	89	130		57 - CARRUBETO	04		9	80		3,54	2,53
765	89	131		57 - CARRUBETO	04		4	70		1,70	1,21
766	89	132	AA	57 - CARRUBETO	04		24	82		8,97	6,41
	89	132	AB	1 - SEMINATIVO	04		2	48		0,64	0,26
767	89	141	AA	1 - SEMINATIVO	04		38	93		10,05	4,02
	89	141	AB	98 - BOSCO MISTO	00		4	17		0,39	0,11
768	89	144	AA	98 - BOSCO MISTO	00		1	64		0,15	0,04
	89	144	AB	1 - SEMINATIVO	04		2	76		0,71	0,29
769	90	21		98 - BOSCO MISTO	00		8	40		0,78	0,22
770	90	260		98 - BOSCO MISTO	00		2	76		0,26	0,07
771	90	262		98 - BOSCO MISTO	00		5	10		0,47	0,13
772	91	16	AA	1 - SEMINATIVO	04		36	97		9,55	3,82
	91	16	AB	36 - ULIVETO	02			73		0,26	0,17
773	91	25	AA	91 - PASCOLO	01			76		0,10	0,04
	91	25	AB	1 - SEMINATIVO	04		99	14		25,60	10,24
774	91	38	AA	36 - ULIVETO	02		1	59		0,57	0,37
	91	38	AB	1 - SEMINATIVO	04		85	61		22,11	8,84
775	91	49	AA	1 - SEMINATIVO	04		51	28		13,24	5,30
	91	49	AB	98 - BOSCO MISTO	00			72		0,07	0,02
776	91	76	AA	1 - SEMINATIVO	04		26	01		6,72	2,69
	91	76	AB	98 - BOSCO MISTO	00			44		0,04	0,01
777	91	104	AA	1 - SEMINATIVO	04		48	94		12,64	5,06
	91	104	AB	91 - PASCOLO	01			56		0,07	0,03
778	91	305	AA	1 - SEMINATIVO	04		2	29		0,59	0,24
	91	305	AB	36 - ULIVETO	02		48	69		17,60	11,32
779	91	364		1 - SEMINATIVO	04		1	50		0,39	0,15
780	91	365	AA	1 - SEMINATIVO	04			17		0,04	0,02





Direzione provinciale di RAGUSA

Ufficio provinciale – Territorio


**Particelle catastali aggiornate sulla base del contenuto delle dichiarazioni presentate agli Organismi Pagatori nell'anno 2024 (ai sensi del comma 33 dell'art. 2 del D.L. 3.10.2006, n. 262, convertito con modificazioni dalla legge 24.11.2006, n. 286, e successive modificazioni)**

**Comune di MODICA (Codice nazionale: F258) - Sezione di MODICA**

**TOTALE PARTICELLE: 1307**

DATI IDENTIFICATIVI				DATI DI CLASSAMENTO							
N.	Foglio	Part	Porz	Qualità	Classe	Superficie (m <sup>2</sup> )			Deduzioni	Reddito dominicale (€)	Reddito agrario (€)
						Ha	Are	Ca			
	91	365	AB	98 - BOSCO MISTO	00			67		0,06	0,02
781	92	2	AA	29 - VIGNETO	03		24	78		14,08	7,68
	92	2	AB	101 - INCOLT PROD	01		2	42		0,05	0,02
782	92	19	AA	98 - BOSCO MISTO	00			77		0,07	0,02
	92	19	AB	1 - SEMINATIVO	04		58	43		15,09	6,04
783	92	27	AA	36 - ULIVETO	02			41		0,15	0,10
	92	27	AB	1 - SEMINATIVO	04		30	39		7,85	3,14
784	92	28	AA	1 - SEMINATIVO	04		50	48		13,04	5,21
	92	28	AB	36 - ULIVETO	02			40		0,14	0,09
	92	28	AC	98 - BOSCO MISTO	00		3	92		0,36	0,10
785	92	64	AA	36 - ULIVETO	02		20	52		7,42	4,77
	92	64	AB	1 - SEMINATIVO	04		1	77		0,46	0,18
786	93	33	AA	1 - SEMINATIVO	02		42	04		18,46	10,86
	93	33	AB	57 - CARRUBETO	03		2	16		1,12	0,73
787	93	69	AA	1 - SEMINATIVO	02		2	78		1,22	0,72
	93	69	AB	57 - CARRUBETO	03		92	62		47,83	31,09
788	93	105	AA	17 - ORTO	00		5	04		12,49	6,77
	93	105	AB	1 - SEMINATIVO	05		62	96		8,13	3,25
789	93	214		1 - SEMINATIVO	02		31	02		13,62	8,01
790	94	77	AA	1 - SEMINATIVO	04		70	92		18,31	7,33
	94	77	AB	98 - BOSCO MISTO	00			78		0,07	0,02
791	94	188		1 - SEMINATIVO	05		19	00		2,45	0,98
792	95	104		1 - SEMINATIVO	03		35	60		11,03	7,35
793	95	125	AA	98 - BOSCO MISTO	00		4	19		0,39	0,11
	95	125	AB	92 - PASCOLO ARB	00		1	28		0,40	0,26
	95	125	AC	1 - SEMINATIVO	03		25	68		7,96	5,31
794	95	162		1 - SEMINATIVO	03		40	20		12,46	8,30
795	95	164		1 - SEMINATIVO	03		36	40		11,28	7,52
796	95	165		1 - SEMINATIVO	03		27	40		8,49	5,66
797	95	442		1 - SEMINATIVO	03		21	67		6,71	4,48
798	95	444		1 - SEMINATIVO	03		26	58		8,24	5,49
799	95	445		1 - SEMINATIVO	03		15	44		4,78	3,19
800	95	574		1 - SEMINATIVO	03		15	70		4,87	3,24





Direzione provinciale di RAGUSA

Ufficio provinciale – Territorio

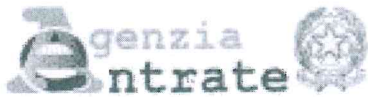
**Particelle catastali aggiornate sulla base del contenuto delle  
dichiarazioni presentate agli Organismi Pagatori nell'anno 2024  
(ai sensi del comma 33 dell'art. 2 del D.L. 3.10.2006, n. 262, convertito con  
modificazioni dalla legge 24.11.2006, n. 286, e successive modificazioni)**

**Comune di MODICA (Codice nazionale: F258) - Sezione di MODICA**

**TOTALE PARTICELLE: 1307**

DATI IDENTIFICATIVI				DATI DI CLASSAMENTO							
N.	Foglio	Part	Porz	Qualità	Classe	Superficie (m <sup>2</sup> )			Deduzioni	Reddito dominicale (€)	Reddito agrario (€)
						Ha	Are	Ca			
801	96	105	AA	92 - PASCOLO ARB	00			72		0,22	0,15
	96	105	AB	98 - BOSCO MISTO	00		6	78		0,63	0,18
802	97	284	AA	57 - CARRUBETO	03		27	93		14,42	9,38
	97	284	AB	1 - SEMINATIVO	04		3	08		0,80	0,32
803	97	364	AA	57 - CARRUBETO	03		2	65		1,37	0,89
	97	364	AB	1 - SEMINATIVO	04		24	48		6,32	2,53
	97	364	AC	92 - PASCOLO ARB	00			47		0,15	0,10
804	98	248		1 - SEMINATIVO	05	1	04	60		13,51	5,40
805	98	1014	AA	91 - PASCOLO	01			51		0,07	0,03
	98	1014	AB	1 - SEMINATIVO	04		19	68		5,08	2,03
806	100	5	AA	1 - SEMINATIVO	04		91	58		23,65	9,46
	100	5	AB	98 - BOSCO MISTO	00		22	92		2,13	0,59
807	102	42		36 - ULIVETO	02		9	60		3,47	2,23
808	102	117		36 - ULIVETO	02		9	20		3,33	2,14
809	102	268	AA	36 - ULIVETO	02		1	26		0,46	0,29
	102	268	AB	1 - SEMINATIVO	04		28	50		7,36	2,94
810	102	273	AA	1 - SEMINATIVO	03		11	66		3,61	2,41
	102	273	AB	36 - ULIVETO	02			68		0,25	0,16
811	103	251	AA	98 - BOSCO MISTO	00		1	36		0,13	0,04
	103	251	AB	1 - SEMINATIVO	03		19	54		6,05	4,04
812	103	259		1 - SEMINATIVO	03		18	79		5,82	3,88
813	104	20	AA	1 - SEMINATIVO	04		17	81		4,60	1,84
	104	20	AB	36 - ULIVETO	02		25	09		9,07	5,83
814	104	80	AA	98 - BOSCO MISTO	00			64		0,06	0,02
	104	80	AB	1 - SEMINATIVO	04		59	66		15,41	6,16
815	104	179	AA	1 - SEMINATIVO	03		30	44		9,43	6,29
	104	179	AB	98 - BOSCO MISTO	00			49		0,05	0,01
816	104	225		1 - SEMINATIVO	04		14	94		3,86	1,54
817	104	226	AA	1 - SEMINATIVO	04		8	97		2,32	0,93
	104	226	AB	98 - BOSCO MISTO	00			45		0,04	0,01
818	104	228		1 - SEMINATIVO	04		13	87		3,58	1,43
819	104	230		1 - SEMINATIVO	04		6	54		1,69	0,68
820	104	627		1 - SEMINATIVO	04		53	00		13,69	5,47





Direzione provinciale di RAGUSA

Ufficio provinciale – Territorio


**Particelle catastali aggiornate sulla base del contenuto delle  
dichiarazioni presentate agli Organismi Pagatori nell'anno 2024  
(ai sensi del comma 33 dell'art. 2 del D.L. 3.10.2006, n. 262, convertito con  
modificazioni dalla legge 24.11.2006, n. 286, e successive modificazioni)**

**Comune di MODICA (Codice nazionale: F258) - Sezione di MODICA**

**TOTALE PARTICELLE: 1307**

DATI IDENTIFICATIVI				DATI DI CLASSAMENTO							
N.	Foglio	Part	Porz	Qualità	Classe	Superficie (m <sup>2</sup> )			Deduzioni	Reddito dominicale (€)	Reddito agrario (€)
						Ha	Are	Ca			
821	104	628		1 - SEMINATIVO	04		54	00		13,94	5,58
822	104	629		1 - SEMINATIVO	04		28	03		7,24	2,90
823	105	52	AA	1 - SEMINATIVO	03		10	12		3,14	2,09
	105	52	AB	36 - ULIVETO	02		2	48		0,90	0,58
824	105	71	AA	1 - SEMINATIVO	03		75	43		23,37	15,58
	105	71	AB	36 - ULIVETO	02			57		0,21	0,13
825	105	121	AA	1 - SEMINATIVO	04		25	62		6,62	2,65
	105	121	AB	36 - ULIVETO	02		6	92		2,50	1,61
	105	121	AC	57 - CARRUBETO	03			46		0,24	0,15
826	105	127	AA	98 - BOSCO MISTO	00			55		0,05	0,01
	105	127	AB	1 - SEMINATIVO	03		23	85		7,39	4,93
827	105	137	AA	36 - ULIVETO	02		7	23		2,61	1,68
	105	137	AB	57 - CARRUBETO	03		2	77		1,43	0,93
828	105	154	AA	36 - ULIVETO	02		1	46		0,53	0,34
	105	154	AB	1 - SEMINATIVO	05		21	54		2,78	1,11
829	105	218		36 - ULIVETO	02		28	70		10,38	6,67
830	105	338	AA	1 - SEMINATIVO	04		11	49		2,97	1,19
	105	338	AB	36 - ULIVETO	02		1	81		0,65	0,42
831	105	538		1 - SEMINATIVO	04		45	29		11,70	4,68
832	105	608	AA	98 - BOSCO MISTO	00		1	42		0,13	0,04
	105	608	AB	1 - SEMINATIVO	04		37	83		9,77	3,91
833	105	643	AA	1 - SEMINATIVO	04		19	52		5,04	2,02
	105	643	AB	57 - CARRUBETO	03			63		0,33	0,21
834	105	658	AA	1 - SEMINATIVO	03	1	25	01		38,74	25,82
	105	658	AB	36 - ULIVETO	02			37		0,13	0,09
835	105	682		1 - SEMINATIVO	04		42	15		10,88	4,35
836	106	239	AA	98 - BOSCO MISTO	00		7	38		0,69	0,19
	106	239	AB	1 - SEMINATIVO	05		31	90		4,12	1,65
837	106	244	AA	1 - SEMINATIVO	05		17	88		2,31	0,92
	106	244	AB	98 - BOSCO MISTO	00			42		0,04	0,01
838	106	308	AA	1 - SEMINATIVO	04		2	03		0,52	0,21
	106	308	AB	36 - ULIVETO	02		1	77		0,64	0,41
839	107	1	AA	57 - CARRUBETO	03		3	04		1,57	1,02





**Direzione provinciale di RAGUSA**

**Ufficio provinciale – Territorio**


**Particelle catastali aggiornate sulla base del contenuto delle  
dichiarazioni presentate agli Organismi Pagatori nell'anno 2024  
(ai sensi del comma 33 dell'art. 2 del D.L. 3.10.2006, n. 262, convertito con  
modificazioni dalla legge 24.11.2006, n. 286, e successive modificazioni)**

**Comune di MODICA (Codice nazionale: F258) - Sezione di MODICA**

**TOTALE PARTICELLE: 1307**

DATI IDENTIFICATIVI				DATI DI CLASSAMENTO							
N.	Foglio	Part	Porz	Qualità	Classe	Superficie (m <sup>2</sup> )			Deduzioni	Reddito dominicale (€)	Reddito agrario (€)
						Ha	Are	Ca			
	107	1	AB	73 - NOCETO	00		32	16		24,91	13,29
840	107	20	AA	36 - ULIVETO	02		20	87		7,54	4,85
	107	20	AB	57 - CARRUBETO	03		15	13		7,81	5,08
841	107	22	AA	57 - CARRUBETO	03		7	77		4,01	2,61
	107	22	AB	1 - SEMINATIVO	05			44		0,06	0,02
	107	22	AC	36 - ULIVETO	02		5	79		2,09	1,35
842	107	78		57 - CARRUBETO	03		2	80		1,45	0,94
843	107	85		73 - NOCETO	00		16	40		12,70	6,78
844	108	39		1 - SEMINATIVO	04	1	04	14		26,89	10,76
845	109	27	AA	36 - ULIVETO	02		14	54		5,26	3,38
	109	27	AB	57 - CARRUBETO	03		9	65		4,98	3,24
	109	27	AC	47 - FRUTTETO	00		3	61		4,10	1,86
846	109	28	AA	57 - CARRUBETO	03		40	04		20,68	13,44
	109	28	AB	1 - SEMINATIVO	04			81		0,21	0,08
	109	28	AC	47 - FRUTTETO	00		10	65		12,10	5,50
	109	28	AD	69 - MANDORLETO	00		35	00		39,77	18,08
847	109	74	AA	98 - BOSCO MISTO	00			83		0,08	0,02
	109	74	AB	1 - SEMINATIVO	04	1	20	67		31,16	12,46
848	109	85		57 - CARRUBETO	03		9	00		4,65	3,02
849	109	114	AA	1 - SEMINATIVO	04		91	85		23,72	9,49
	109	114	AB	98 - BOSCO MISTO	00		2	15		0,20	0,06
850	109	329	AA	1 - SEMINATIVO	04		14	33		3,70	1,48
	109	329	AB	36 - ULIVETO	02		17	79		6,43	4,13
	109	329	AC	98 - BOSCO MISTO	00		1	21		0,11	0,03
851	109	330	AA	98 - BOSCO MISTO	00		1	78		0,17	0,05
	109	330	AB	36 - ULIVETO	02		5	57		2,01	1,29
	109	330	AC	1 - SEMINATIVO	04		31	40		8,11	3,24
852	111	75		1 - SEMINATIVO	05		82	20		10,61	4,25
853	111	94	AA	1 - SEMINATIVO	04		57	61		14,88	5,95
	111	94	AB	98 - BOSCO MISTO	00			49		0,05	0,01
854	112	3	AA	98 - BOSCO MISTO	00		80	08		7,44	2,07
	112	3	AB	1 - SEMINATIVO	05			42		0,05	0,02
855	112	19	AA	98 - BOSCO MISTO	00		76	40		7,10	1,97





Direzione provinciale di RAGUSA

Ufficio provinciale – Territorio


**Particelle catastali aggiornate sulla base del contenuto delle dichiarazioni presentate agli Organismi Pagatori nell'anno 2024 (ai sensi del comma 33 dell'art. 2 del D.L. 3.10.2006, n. 262, convertito con modificazioni dalla legge 24.11.2006, n. 286, e successive modificazioni)**

**Comune di MODICA (Codice nazionale: F258) - Sezione di MODICA**

**TOTALE PARTICELLE: 1307**

DATI IDENTIFICATIVI				DATI DI CLASSAMENTO							
N.	Foglio	Part	Porz	Qualità	Classe	Superficie (m <sup>2</sup> )			Deduzioni	Reddito dominicale (€)	Reddito agrario (€)
						Ha	Are	Ca			
	112	19	AB	1 - SEMINATIVO	05			60		0,08	0,03
856	112	24		98 - BOSCO MISTO	00		94	90		8,82	2,45
857	112	27		98 - BOSCO MISTO	00		23	60		2,19	0,61
858	112	31		98 - BOSCO MISTO	00		6	35		0,59	0,16
859	112	34		98 - BOSCO MISTO	00		47	40		4,41	1,22
860	112	36	AA	1 - SEMINATIVO	05		3	59		0,46	0,19
	112	36	AB	98 - BOSCO MISTO	00		14	32		1,33	0,37
	112	36	AC	91 - PASCOLO	01		10	09		1,30	0,52
861	112	45	AA	98 - BOSCO MISTO	00		1	94		0,18	0,05
	112	45	AB	91 - PASCOLO	01		14	18		1,83	0,73
	112	45	AC	92 - PASCOLO ARB	00		21	38		6,63	4,42
862	112	48	AA	1 - SEMINATIVO	05	1	15	14		14,87	5,95
	112	48	AB	98 - BOSCO MISTO	00		1	86		0,17	0,05
863	112	49	AA	1 - SEMINATIVO	05		58	71		7,58	3,03
	112	49	AB	98 - BOSCO MISTO	00			89		0,08	0,02
864	112	51	AA	47 - FRUTTETO	00		4	72		5,36	2,44
	112	51	AB	98 - BOSCO MISTO	00			55		0,05	0,01
	112	51	AC	57 - CARRUBETO	04		1	07		0,39	0,28
	112	51	AD	91 - PASCOLO	01		2	62		0,34	0,14
	112	51	AE	92 - PASCOLO ARB	00		40	24		12,47	8,31
865	113	1	AA	36 - ULIVETO	02		1	49		0,54	0,35
	113	1	AB	1 - SEMINATIVO	04	1	15	81		29,91	11,96
866	113	89		91 - PASCOLO	01		20	90		2,70	1,08
867	113	105	AA	1 - SEMINATIVO	05	3	23	50		41,77	16,71
	113	105	AB	36 - ULIVETO	02		4	28		1,55	0,99
	113	105	AC	47 - FRUTTETO	00		9	75		11,08	5,04
	113	105	AD	98 - BOSCO MISTO	00		1	17		0,11	0,03
868	113	130	AA	36 - ULIVETO	02		13	02		4,71	3,03
	113	130	AB	1 - SEMINATIVO	05	1	41	76		18,30	7,32
	113	130	AC	57 - CARRUBETO	03		1	92		0,99	0,64
869	113	149	AA	1 - SEMINATIVO	03		2	25		0,70	0,46
	113	149	AB	36 - ULIVETO	02			69		0,25	0,16
	113	149	AC	91 - PASCOLO	01		67	06		8,66	3,46





**Direzione provinciale di RAGUSA**

**Ufficio provinciale – Territorio**

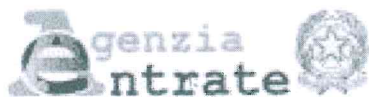
**Particelle catastali aggiornate sulla base del contenuto delle  
dichiarazioni presentate agli Organismi Pagatori nell'anno 2024  
(ai sensi del comma 33 dell'art. 2 del D.L. 3.10.2006, n. 262, convertito con  
modificazioni dalla legge 24.11.2006, n. 286, e successive modificazioni)**

**Comune di MODICA (Codice nazionale: F258) - Sezione di MODICA**

**TOTALE PARTICELLE: 1307**

DATI IDENTIFICATIVI				DATI DI CLASSAMENTO							
N.	Foglio	Part	Porz	Qualità	Classe	Superficie (m <sup>2</sup> )			Deduzioni	Reddito dominicale (€)	Reddito agrario (€)
						Ha	Are	Ca			
870	113	158	AA	91 - PASCOLO	01		27	94		3,61	1,44
	113	158	AB	36 - ULIVETO	02			56		0,20	0,13
871	113	227		1 - SEMINATIVO	05		5	80		0,75	0,30
872	115	433	AA	1 - SEMINATIVO	04		90	25		23,31	9,32
	115	433	AB	98 - BOSCO MISTO	00		4	53		0,42	0,12
873	116	82		1 - SEMINATIVO	05		7	20		0,93	0,37
874	116	251	AA	1 - SEMINATIVO	05		65	64		8,48	3,39
	116	251	AB	98 - BOSCO MISTO	00		1	76		0,16	0,05
875	116	330		1 - SEMINATIVO	05		6	30		0,81	0,33
876	116	351	AA	98 - BOSCO MISTO	00			61		0,06	0,02
	116	351	AB	1 - SEMINATIVO	05			95		0,12	0,05
877	116	391	AA	98 - BOSCO MISTO	00		2	99		0,28	0,08
	116	391	AB	92 - PASCOLO ARB	00		8	21		2,54	1,70
878	116	404		1 - SEMINATIVO	05		6	30		0,81	0,33
879	116	451	AA	18 - ORTO IRRIG	03		11	54		47,68	10,13
	116	451	AB	1 - SEMINATIVO	05		1	46		0,19	0,08
880	116	454	AA	17 - ORTO	00			33		0,82	0,44
	116	454	AB	57 - CARRUBETO	03		5	07		2,62	1,70
	116	454	AC	1 - SEMINATIVO	05			70		0,09	0,04
881	117	128		98 - BOSCO MISTO	00		1	00		0,09	0,03
882	117	153		57 - CARRUBETO	04		5	50		1,99	1,42
883	118	159	AA	57 - CARRUBETO	02		10	32		6,13	4,00
	118	159	AB	1 - SEMINATIVO	04		22	88		5,91	2,36
884	118	179		98 - BOSCO MISTO	00		17	50		1,63	0,45
885	118	1196	AA	98 - BOSCO MISTO	00		1	61		0,15	0,04
	118	1196	AB	1 - SEMINATIVO	04		11	79		3,04	1,22
886	118	1338	AA	98 - BOSCO MISTO	00			52		0,05	0,01
	118	1338	AB	1 - SEMINATIVO	04		8	57		2,21	0,89
887	118	1484	AA	1 - SEMINATIVO	04	1	24	29		32,10	12,84
	118	1484	AB	98 - BOSCO MISTO	00			35		0,03	0,01
888	120	854	AA	98 - BOSCO MISTO	00			36		0,03	0,01
	120	854	AB	1 - SEMINATIVO	03		49	10		15,21	10,14
889	121	450	AA	98 - BOSCO MISTO	00			41		0,04	0,01





Direzione provinciale di RAGUSA

Ufficio provinciale – Territorio


**Particelle catastali aggiornate sulla base del contenuto delle  
dichiarazioni presentate agli Organismi Pagatori nell'anno 2024  
(ai sensi del comma 33 dell'art. 2 del D.L. 3.10.2006, n. 262, convertito con  
modificazioni dalla legge 24.11.2006, n. 286, e successive modificazioni)**

**Comune di MODICA (Codice nazionale: F258) - Sezione di MODICA**

**TOTALE PARTICELLE: 1307**

DATI IDENTIFICATIVI				DATI DI CLASSAMENTO							
N.	Foglio	Part	Porz	Qualità	Classe	Superficie (m <sup>2</sup> )			Deduzioni	Reddito dominicale (€)	Reddito agrario (€)
						Ha	Are	Ca			
	121	450	AB	1 - SEMINATIVO	03		32	24		9,99	6,66
890	121	544	AA	36 - ULIVETO	02			94		0,34	0,22
	121	544	AB	1 - SEMINATIVO	04	1	21	63		31,41	12,56
891	122	28	AA	1 - SEMINATIVO	04		28	23		7,29	2,92
	122	28	AB	98 - BOSCO MISTO	00		1	57		0,15	0,04
892	122	64	AA	1 - SEMINATIVO	03		65	72		20,36	13,58
	122	64	AB	98 - BOSCO MISTO	00		1	18		0,11	0,03
893	122	77		1 - SEMINATIVO	04		1	60		0,41	0,17
894	122	100	AA	1 - SEMINATIVO	04	4	52	86		116,94	46,78
	122	100	AB	98 - BOSCO MISTO	00		1	94		0,18	0,05
895	122	117		1 - SEMINATIVO	04		23	40		6,04	2,42
896	122	118	AA	98 - BOSCO MISTO	00		1	49		0,14	0,04
	122	118	AB	1 - SEMINATIVO	04		30	51		7,88	3,15
897	122	165	AA	98 - BOSCO MISTO	00			33		0,03	0,01
	122	165	AB	1 - SEMINATIVO	04		4	17		1,08	0,43
898	122	170	AA	1 - SEMINATIVO	04		10	24		2,64	1,06
	122	170	AB	98 - BOSCO MISTO	00		1	16		0,11	0,03
899	122	177		1 - SEMINATIVO	05		7	75		1,00	0,40
900	122	553	AA	36 - ULIVETO	02		16	06		5,81	3,73
	122	553	AB	1 - SEMINATIVO	04		2	27		0,59	0,23
901	123	22	AA	1 - SEMINATIVO	04		23	59		6,09	2,44
	123	22	AB	98 - BOSCO MISTO	00			95		0,09	0,02
902	123	194		1 - SEMINATIVO	04		14	90		3,85	1,54
903	123	695		1 - SEMINATIVO	04		33	82		8,73	3,49
904	123	911		101 - INCOLT PROD	01		41	78		0,86	0,43
905	123	912		101 - INCOLT PROD	01		41	78		0,86	0,43
906	124	5	AA	98 - BOSCO MISTO	00		1	05		0,10	0,03
	124	5	AB	1 - SEMINATIVO	03	1	77	49		55,00	36,67
907	124	119	AA	1 - SEMINATIVO	03	1	11	76		34,63	23,09
	124	119	AB	98 - BOSCO MISTO	00		4	04		0,38	0,10
908	124	311	AA	92 - PASCOLO ARB	00		1	78		0,55	0,37
	124	311	AB	98 - BOSCO MISTO	00		1	74		0,16	0,04
	124	311	AC	1 - SEMINATIVO	03		46	48		14,40	9,60





**Direzione provinciale di RAGUSA**

**Ufficio provinciale – Territorio**


**Particelle catastali aggiornate sulla base del contenuto delle  
dichiarazioni presentate agli Organismi Pagatori nell'anno 2024  
(ai sensi del comma 33 dell'art. 2 del D.L. 3.10.2006, n. 262, convertito con  
modificazioni dalla legge 24.11.2006, n. 286, e successive modificazioni)**

**Comune di MODICA (Codice nazionale: F258) - Sezione di MODICA**

**TOTALE PARTICELLE: 1307**

DATI IDENTIFICATIVI				DATI DI CLASSAMENTO							
N.	Foglio	Part	Porz	Qualità	Classe	Superficie (m <sup>2</sup> )			Deduzioni	Reddito dominicale (€)	Reddito agrario (€)
						Ha	Are	Ca			
909	125	64	AA	98 - BOSCO MISTO	00		1	17		0,11	0,03
	125	64	AB	1 - SEMINATIVO	04		36	53		9,43	3,77
910	125	89	AA	36 - ULIVETO	02		1	01		0,37	0,23
	125	89	AB	1 - SEMINATIVO	03		66	94		20,74	13,83
	125	89	AC	98 - BOSCO MISTO	00			85		0,08	0,02
911	125	91	AA	98 - BOSCO MISTO	00			46		0,04	0,01
	125	91	AB	1 - SEMINATIVO	04		27	64		7,14	2,85
912	125	103	AA	98 - BOSCO MISTO	00			46		0,04	0,01
	125	103	AB	1 - SEMINATIVO	04	1	14	14		29,47	11,79
913	125	166	AA	36 - ULIVETO	02			69		0,25	0,16
	125	166	AB	101 - INCOLT PROD	01	1	40	77		2,91	1,45
	125	166	AC	98 - BOSCO MISTO	00			70		0,07	0,02
	125	166	AD	1 - SEMINATIVO	04		5	44		1,40	0,56
914	125	395	AA	1 - SEMINATIVO	04	1	15	46		29,82	11,93
	125	395	AB	36 - ULIVETO	02			41		0,15	0,10
915	125	426	AA	1 - SEMINATIVO	04		1	65		0,43	0,17
	125	426	AB	57 - CARRUBETO	03			78		0,40	0,26
916	125	516	AA	1 - SEMINATIVO	03		44	91		13,92	9,28
	125	516	AB	98 - BOSCO MISTO	00			58		0,05	0,01
917	126	31	AA	36 - ULIVETO	02		38	66		13,98	8,98
	126	31	AB	1 - SEMINATIVO	03			34		0,11	0,07
918	126	99		1 - SEMINATIVO	03		22	40		6,94	4,63
919	126	160		1 - SEMINATIVO	03		20	25		6,27	4,18
920	126	602	AA	1 - SEMINATIVO	01		51	90		29,48	20,10
	126	602	AB	36 - ULIVETO	02		2	58		0,93	0,60
921	127	621		57 - CARRUBETO	03		20	50		10,59	6,88
922	127	650	AA	1 - SEMINATIVO	04		80	20		20,71	8,28
	127	650	AB	98 - BOSCO MISTO	00			90		0,08	0,02
923	127	687	AA	98 - BOSCO MISTO	00		1	90		0,18	0,05
	127	687	AB	1 - SEMINATIVO	03	1	01	64		31,50	21,00
924	127	835	AA	1 - SEMINATIVO	04	1	09	12		28,18	11,27
	127	835	AB	18 - ORTO IRRIG	02		9	85		53,41	11,70
	127	835	AC	98 - BOSCO MISTO	00		1	03		0,10	0,03





Direzione provinciale di RAGUSA

Ufficio provinciale – Territorio


**Particelle catastali aggiornate sulla base del contenuto delle dichiarazioni presentate agli Organismi Pagatori nell'anno 2024 (ai sensi del comma 33 dell'art. 2 del D.L. 3.10.2006, n. 262, convertito con modificazioni dalla legge 24.11.2006, n. 286, e successive modificazioni)**

**Comune di MODICA (Codice nazionale: F258) - Sezione di MODICA**

**TOTALE PARTICELLE: 1307**

DATI IDENTIFICATIVI				DATI DI CLASSAMENTO							
N.	Foglio	Part	Porz	Qualità	Classe	Superficie (m <sup>2</sup> )			Deduzioni	Reddito dominicale (€)	Reddito agrario (€)
						Ha	Are	Ca			
925	128	77	AA	1 - SEMINATIVO	05	1	79	02		23,11	9,25
	128	77	AB	98 - BOSCO MISTO	00			38		0,04	0,01
926	128	115	AA	1 - SEMINATIVO	05		26	21		3,38	1,35
	128	115	AB	57 - CARRUBETO	03			35		0,18	0,12
927	128	241	AA	1 - SEMINATIVO	04		27	86		7,19	2,88
	128	241	AB	92 - PASCOLO ARB	00		1	79		0,55	0,37
928	129	17	AA	1 - SEMINATIVO	03		53	59		16,61	11,07
	129	17	AB	98 - BOSCO MISTO	00		1	71		0,16	0,04
929	129	46	AA	1 - SEMINATIVO	03	1	56	64		48,54	32,36
	129	46	AB	57 - CARRUBETO	03		6	31		3,26	2,12
	129	46	AC	36 - ULIVETO	01		2	15		1,17	0,78
930	129	47	AA	1 - SEMINATIVO	03		8	63		2,67	1,78
	129	47	AB	57 - CARRUBETO	03		1	87		0,97	0,63
931	129	48	AA	1 - SEMINATIVO	03		33	11		10,26	6,84
	129	48	AB	57 - CARRUBETO	03			89		0,46	0,30
932	129	66		98 - BOSCO MISTO	00		4	80		0,45	0,12
933	129	98	AA	36 - ULIVETO	01		1	12		0,61	0,40
	129	98	AB	1 - SEMINATIVO	04		44	83		11,58	4,63
934	129	202	AA	36 - ULIVETO	01			33		0,18	0,12
	129	202	AB	1 - SEMINATIVO	03	1	86	27		57,72	38,48
935	129	205		1 - SEMINATIVO	03		20	86		6,46	4,31
936	129	207		1 - SEMINATIVO	03		33	50		10,38	6,92
937	129	215	AA	1 - SEMINATIVO	03		27	24		8,44	5,63
	129	215	AB	57 - CARRUBETO	03		1	36		0,70	0,46
938	129	226		1 - SEMINATIVO	03		50	87		15,76	10,51
939	129	227		1 - SEMINATIVO	03		30	50		9,45	6,30
940	129	256		1 - SEMINATIVO	05		8	30		1,07	0,43
941	129	322		18 - ORTO IRRIG	02		74	58	A1	346,66	88,59
942	129	337	AA	1 - SEMINATIVO	03		55	09		17,07	11,38
	129	337	AB	98 - BOSCO MISTO	00			51		0,05	0,01
943	129	350	AA	1 - SEMINATIVO	05		43	63		5,63	2,25
	129	350	AB	98 - BOSCO MISTO	00		1	17		0,11	0,03
944	129	351	AA	1 - SEMINATIVO	03		5	96		1,85	1,23





**Direzione provinciale di RAGUSA**

**Ufficio provinciale – Territorio**


**Particelle catastali aggiornate sulla base del contenuto delle  
dichiarazioni presentate agli Organismi Pagatori nell'anno 2024  
(ai sensi del comma 33 dell'art. 2 del D.L. 3.10.2006, n. 262, convertito con  
modificazioni dalla legge 24.11.2006, n. 286, e successive modificazioni)**

**Comune di MODICA (Codice nazionale: F258) - Sezione di MODICA**

**TOTALE PARTICELLE: 1307**

DATI IDENTIFICATIVI				DATI DI CLASSAMENTO							
N.	Foglio	Part	Porz	Qualità	Classe	Superficie (m <sup>2</sup> )			Deduzioni	Reddito dominicale (€)	Reddito agrario (€)
						Ha	Are	Ca			
	129	351	AB	36 - ULIVETO	01		7	42		4,02	2,68
	129	351	AC	57 - CARRUBETO	03		7	42		3,83	2,49
945	129	352	AA	36 - ULIVETO	01		1	40		0,76	0,51
	129	352	AB	57 - CARRUBETO	03			66		0,34	0,22
	129	352	AC	1 - SEMINATIVO	05	1	26	04		16,27	6,51
946	129	438	AA	57 - CARRUBETO	03		11	11		5,74	3,73
	129	438	AB	1 - SEMINATIVO	05		17	15		2,21	0,89
	129	438	AC	36 - ULIVETO	01		11	11		6,02	4,02
947	129	904	AA	36 - ULIVETO	01			98		0,53	0,35
	129	904	AB	1 - SEMINATIVO	05			17		0,02	0,01
948	129	928	AA	36 - ULIVETO	01			36		0,20	0,13
	129	928	AB	1 - SEMINATIVO	03		13	24		4,10	2,74
949	129	931		36 - ULIVETO	01			2		0,01	0,01
950	130	216	AA	1 - SEMINATIVO	03		36	87		11,43	7,62
	130	216	AB	36 - ULIVETO	02		6	33		2,29	1,47
951	130	243	AA	57 - CARRUBETO	01			62		0,43	0,24
	130	243	AB	1 - SEMINATIVO	04		35	06		9,05	3,62
	130	243	AC	36 - ULIVETO	02			62		0,22	0,14
952	130	283	AA	1 - SEMINATIVO	04		60	39		15,59	6,24
	130	283	AB	36 - ULIVETO	02			61		0,22	0,14
953	130	286	AA	1 - SEMINATIVO	05		16	24		2,10	0,84
	130	286	AB	36 - ULIVETO	02		1	16		0,42	0,27
954	130	316	AA	36 - ULIVETO	02			43		0,16	0,10
	130	316	AB	1 - SEMINATIVO	04	2	30	97		59,64	23,86
955	130	569	AA	36 - ULIVETO	02		17	35		6,27	4,03
	130	569	AB	1 - SEMINATIVO	04	2	62	12		67,69	27,07
	130	569	AC	98 - BOSCO MISTO	00		6	57		0,61	0,17
	130	569	AD	57 - CARRUBETO	01		27	81		19,39	10,77
956	131	67		1 - SEMINATIVO	05		37	70		4,87	1,95
957	131	80	AA	1 - SEMINATIVO	05		52	97		6,84	2,74
	131	80	AB	57 - CARRUBETO	03		26	33		13,60	8,84
958	131	133	AA	1 - SEMINATIVO	05		68	51		8,85	3,54
	131	133	AB	57 - CARRUBETO	03		30	26		15,63	10,16





Direzione provinciale di RAGUSA

Ufficio provinciale – Territorio


**Particelle catastali aggiornate sulla base del contenuto delle  
dichiarazioni presentate agli Organismi Pagatori nell'anno 2024  
(ai sensi del comma 33 dell'art. 2 del D.L. 3.10.2006, n. 262, convertito con  
modificazioni dalla legge 24.11.2006, n. 286, e successive modificazioni)**

**Comune di MODICA (Codice nazionale: F258) - Sezione di MODICA**

**TOTALE PARTICELLE: 1307**

DATI IDENTIFICATIVI				DATI DI CLASSAMENTO							
N.	Foglio	Part	Porz	Qualità	Classe	Superficie (m <sup>2</sup> )			Deduzioni	Reddito dominicale (€)	Reddito agrario (€)
						Ha	Are	Ca			
	131	133	AC	36 - ULIVETO	02		2	83		1,02	0,66
959	131	190	AA	57 - CARRUBETO	03		2	10		1,08	0,70
	131	190	AB	1 - SEMINATIVO	05		10	00		1,29	0,52
	131	190	AC	36 - ULIVETO	02			39		0,14	0,09
960	131	215	AA	57 - CARRUBETO	03			71		0,37	0,24
	131	215	AB	98 - BOSCO MISTO	00			83		0,08	0,02
	131	215	AC	1 - SEMINATIVO	05		22	70		2,93	1,17
961	131	310	AA	36 - ULIVETO	02		38	83		14,04	9,02
	131	310	AB	1 - SEMINATIVO	05			71		0,09	0,04
962	131	343		57 - CARRUBETO	03		25	88		13,37	8,69
963	131	434		1 - SEMINATIVO	05		29	00		3,74	1,50
964	131	439	AA	98 - BOSCO MISTO	00		3	99		0,37	0,10
	131	439	AB	1 - SEMINATIVO	05		66	01		8,52	3,41
965	131	447	AA	1 - SEMINATIVO	05		50	44		6,51	2,61
	131	447	AB	57 - CARRUBETO	03			42		0,22	0,14
966	132	120	AA	36 - ULIVETO	02		1	55		0,56	0,36
	132	120	AB	1 - SEMINATIVO	03		14	45		4,48	2,99
967	132	152	AA	98 - BOSCO MISTO	00		3	06		0,28	0,08
	132	152	AB	1 - SEMINATIVO	04		74	64		19,27	7,71
968	132	179		1 - SEMINATIVO	04		18	86		4,87	1,95
969	132	317	AA	98 - BOSCO MISTO	00		1	28		0,12	0,03
	132	317	AB	1 - SEMINATIVO	04		65	55		16,93	6,77
970	133	1		1 - SEMINATIVO	05		34	70		4,48	1,79
971	133	72	AA	1 - SEMINATIVO	05		84	94		10,97	4,39
	133	72	AB	98 - BOSCO MISTO	00		30	26		2,81	0,78
972	134	78	AA	36 - ULIVETO	02		1	53		0,55	0,36
	134	78	AB	98 - BOSCO MISTO	00			54		0,05	0,01
	134	78	AC	1 - SEMINATIVO	04	2	44	57		63,15	25,26
973	134	1008		1 - SEMINATIVO	05		66	29		8,56	3,42
974	134	1124	AA	98 - BOSCO MISTO	00			68		0,06	0,02
	134	1124	AB	47 - FRUTTETO	00		13	32		15,13	6,88
975	135	45	AA	98 - BOSCO MISTO	00			79		0,07	0,02
	135	45	AB	1 - SEMINATIVO	04		31	21		8,06	3,22





**Direzione provinciale di RAGUSA**

**Ufficio provinciale – Territorio**


**Particelle catastali aggiornate sulla base del contenuto delle  
dichiarazioni presentate agli Organismi Pagatori nell'anno 2024  
(ai sensi del comma 33 dell'art. 2 del D.L. 3.10.2006, n. 262, convertito con  
modificazioni dalla legge 24.11.2006, n. 286, e successive modificazioni)**

**Comune di MODICA (Codice nazionale: F258) - Sezione di MODICA**

**TOTALE PARTICELLE: 1307**

DATI IDENTIFICATIVI				DATI DI CLASSAMENTO							
N.	Foglio	Part	Porz	Qualità	Classe	Superficie (m <sup>2</sup> )			Deduzioni	Reddito dominicale (€)	Reddito agrario (€)
						Ha	Are	Ca			
976	138	364		1 - SEMINATIVO	04		91	49		23,63	9,45
977	139	29		36 - ULIVETO	02		8	95		3,24	2,08
978	139	33		1 - SEMINATIVO	04		85	60		22,10	8,84
979	139	61	AA	1 - SEMINATIVO	03		3	50		1,08	0,72
	139	61	AB	2 - SEMIN IRRIG	03		15	37		15,08	2,38
	139	61	AC	18 - ORTO IRRIG	02		33	03		179,11	39,23
980	139	64	AA	1 - SEMINATIVO	04			32		0,08	0,03
	139	64	AB	36 - ULIVETO	02		4	08		1,48	0,95
981	139	215	AA	1 - SEMINATIVO	02		94	03		41,28	24,28
	139	215	AB	98 - BOSCO MISTO	00			42		0,04	0,01
982	140	32	AA	36 - ULIVETO	02			44		0,16	0,10
	140	32	AB	1 - SEMINATIVO	05		79	46		10,26	4,10
983	140	76	AA	36 - ULIVETO	02		1	46		0,53	0,34
	140	76	AB	1 - SEMINATIVO	05		20	44		2,64	1,06
984	140	515	AA	36 - ULIVETO	02		40	47		14,63	9,41
	140	515	AB	1 - SEMINATIVO	05		3	55		0,46	0,18
985	140	564	AA	36 - ULIVETO	02		56	58		20,45	13,15
	140	564	AB	1 - SEMINATIVO	05		6	73		0,87	0,35
986	140	567	AA	36 - ULIVETO	02		14	05		5,08	3,27
	140	567	AB	1 - SEMINATIVO	05		6	79		0,88	0,35
987	140	572	AA	1 - SEMINATIVO	05		36	89		4,76	1,91
	140	572	AB	36 - ULIVETO	02		19	58		7,08	4,55
988	140	604	AA	1 - SEMINATIVO	04		13	85		3,58	1,43
	140	604	AB	36 - ULIVETO	02			40		0,14	0,09
989	141	9		1 - SEMINATIVO	05		44	20		5,71	2,28
990	141	10	AA	1 - SEMINATIVO	03		42	05		13,03	8,69
	141	10	AB	98 - BOSCO MISTO	00		1	25		0,12	0,03
991	141	161		1 - SEMINATIVO	05		85	20		11,00	4,40
992	141	348		1 - SEMINATIVO	05		34	28		4,43	1,77
993	141	540	AA	98 - BOSCO MISTO	00			94		0,09	0,02
	141	540	AB	1 - SEMINATIVO	04	1	57	55		40,68	16,27
994	141	670	AA	1 - SEMINATIVO	05		47	90		6,18	2,47
	141	670	AB	98 - BOSCO MISTO	00			70		0,07	0,02





Direzione provinciale di RAGUSA

Ufficio provinciale – Territorio


**Particelle catastali aggiornate sulla base del contenuto delle  
dichiarazioni presentate agli Organismi Pagatori nell'anno 2024  
(ai sensi del comma 33 dell'art. 2 del D.L. 3.10.2006, n. 262, convertito con  
modificazioni dalla legge 24.11.2006, n. 286, e successive modificazioni)**

**Comune di MODICA (Codice nazionale: F258) - Sezione di MODICA**

**TOTALE PARTICELLE: 1307**

DATI IDENTIFICATIVI				DATI DI CLASSAMENTO							
N.	Foglio	Part	Porz	Qualità	Classe	Superficie (m <sup>2</sup> )			Deduzioni	Reddito dominicale (€)	Reddito agrario (€)
						Ha	Are	Ca			
995	141	901	AA	1 - SEMINATIVO	05		39	84		5,14	2,06
	141	901	AB	36 - ULIVETO	01		3	01		1,63	1,09
996	141	1202	AA	1 - SEMINATIVO	05		24	27		3,13	1,25
	141	1202	AB	98 - BOSCO MISTO	00		2	09		0,19	0,05
997	141	1203		1 - SEMINATIVO	05		13	25		1,71	0,68
998	142	106	AA	1 - SEMINATIVO	04		47	54		12,28	4,91
	142	106	AB	47 - FRUTTETO	00		1	35		1,53	0,70
	142	106	AC	98 - BOSCO MISTO	00			51		0,05	0,01
999	142	117	AA	1 - SEMINATIVO	04		6	01		1,55	0,62
	142	117	AB	98 - BOSCO MISTO	00		2	14		0,20	0,06
1000	142	130		1 - SEMINATIVO	04		1	80		0,46	0,19
1001	142	136		1 - SEMINATIVO	05		20	20		2,61	1,04
1002	142	182	AA	91 - PASCOLO	01		41	16		5,31	2,13
	142	182	AB	98 - BOSCO MISTO	00		2	34		0,22	0,06
1003	142	202	AA	1 - SEMINATIVO	04			66		0,17	0,07
	142	202	AB	57 - CARRUBETO	02			94		0,56	0,36
1004	142	289	AA	1 - SEMINATIVO	05		79	62		10,28	4,11
	142	289	AB	69 - MANDORLETO	00			42		0,48	0,22
1005	142	395	AA	98 - BOSCO MISTO	00			98		0,09	0,03
	142	395	AB	1 - SEMINATIVO	04		57	86		14,94	5,98
1006	143	53	AA	1 - SEMINATIVO	05		99	40		12,83	5,13
	143	53	AB	98 - BOSCO MISTO	00		4	10		0,38	0,11
1007	143	77	AA	98 - BOSCO MISTO	00		2	42		0,22	0,06
	143	77	AB	1 - SEMINATIVO	05		11	98		1,55	0,62
1008	143	163	AA	98 - BOSCO MISTO	00			32		0,03	0,01
	143	163	AB	101 - INCOLT PROD	01	1	34	95		2,79	1,39
	143	163	AC	57 - CARRUBETO	04		72	41		26,18	18,70
1009	143	275	AA	98 - BOSCO MISTO	00		1	66		0,15	0,04
	143	275	AB	1 - SEMINATIVO	05		31	16		4,02	1,61
1010	143	282		1 - SEMINATIVO	05			30		0,04	0,02
1011	144	396	AA	1 - SEMINATIVO	05		35	23		4,55	1,82
	144	396	AB	98 - BOSCO MISTO	00			47		0,04	0,01
1012	144	724	AA	57 - CARRUBETO	03			41		0,21	0,14





Direzione provinciale di RAGUSA

Ufficio provinciale – Territorio


**Particelle catastali aggiornate sulla base del contenuto delle  
dichiarazioni presentate agli Organismi Pagatori nell'anno 2024  
(ai sensi del comma 33 dell'art. 2 del D.L. 3.10.2006, n. 262, convertito con  
modificazioni dalla legge 24.11.2006, n. 286, e successive modificazioni)**

**Comune di MODICA (Codice nazionale: F258) - Sezione di MODICA**

**TOTALE PARTICELLE: 1307**

DATI IDENTIFICATIVI				DATI DI CLASSAMENTO							
N.	Foglio	Part	Porz	Qualità	Classe	Superficie (m <sup>2</sup> )			Deduzioni	Reddito dominicale (€)	Reddito agrario (€)
						Ha	Are	Ca			
	144	724	AB	1 - SEMINATIVO	04		34	59		8,93	3,57
1013	144	1293		18 - ORTO IRRIG	02		3	40	A1	15,80	4,04
1014	144	1626	AA	1 - SEMINATIVO	04		16	38		4,23	1,69
	144	1626	AB	2 - SEMIN IRRIG	02			50	A1	0,22	0,12
1015	144	1628	AA	2 - SEMIN IRRIG	02		3	24	A1	1,42	0,75
	144	1628	AB	1 - SEMINATIVO	04		6	84		1,77	0,71
	144	1628	AC	18 - ORTO IRRIG	02		1	44	A1	6,69	1,71
1016	144	1632	AA	1 - SEMINATIVO	04			97		0,25	0,10
	144	1632	AB	18 - ORTO IRRIG	02			13	A1	0,60	0,15
1017	144	1633		1 - SEMINATIVO	04		15	87		4,10	1,64
1018	144	1634	AA	1 - SEMINATIVO	04		23	13		5,97	2,39
	144	1634	AB	18 - ORTO IRRIG	02			47	A1	2,18	0,56
1019	145	47	AA	36 - ULIVETO	01		3	70		2,01	1,34
	145	47	AB	101 - INCOLT PROD	01		3	58		0,07	0,04
1020	145	56	AA	1 - SEMINATIVO	01		58	29		33,11	22,58
	145	56	AB	36 - ULIVETO	01		1	44		0,78	0,52
	145	56	AC	57 - CARRUBETO	03			77		0,40	0,26
1021	145	72	AA	36 - ULIVETO	01			38		0,21	0,14
	145	72	AB	1 - SEMINATIVO	01		25	62		14,55	9,92
1022	145	182	AA	1 - SEMINATIVO	03		52	21		16,18	10,79
	145	182	AB	98 - BOSCO MISTO	00			49		0,05	0,01
1023	145	190	AA	1 - SEMINATIVO	01		16	12		9,16	6,24
	145	190	AB	98 - BOSCO MISTO	00		2	48		0,23	0,06
1024	145	267	AA	1 - SEMINATIVO	01		28	23		16,04	10,93
	145	267	AB	57 - CARRUBETO	03		1	17		0,60	0,39
1025	145	322	AA	1 - SEMINATIVO	01		14	17		8,05	5,49
	145	322	AB	98 - BOSCO MISTO	00			78		0,07	0,02
1026	145	323	AA	98 - BOSCO MISTO	00			53		0,05	0,01
	145	323	AB	1 - SEMINATIVO	01		14	42		8,19	5,59
1027	145	494		101 - INCOLT PROD	01		31	90		0,66	0,33
1028	145	622	AA	57 - CARRUBETO	03		1	17		0,60	0,39
	145	622	AB	1 - SEMINATIVO	01		8	78		4,99	3,40
	145	622	AC	36 - ULIVETO	01			40		0,22	0,14





Direzione provinciale di RAGUSA

Ufficio provinciale – Territorio


**Particelle catastali aggiornate sulla base del contenuto delle dichiarazioni presentate agli Organismi Pagatori nell'anno 2024 (ai sensi del comma 33 dell'art. 2 del D.L. 3.10.2006, n. 262, convertito con modificazioni dalla legge 24.11.2006, n. 286, e successive modificazioni)**

**Comune di MODICA (Codice nazionale: F258) - Sezione di MODICA**

**TOTALE PARTICELLE: 1307**

DATI IDENTIFICATIVI				DATI DI CLASSAMENTO							
N.	Foglio	Part	Porz	Qualità	Classe	Superficie (m <sup>2</sup> )			Deduzioni	Reddito dominicale (€)	Reddito agrario (€)
						Ha	Are	Ca			
1029	145	798	AA	1 - SEMINATIVO	01		34	86		19,80	13,50
	145	798	AB	98 - BOSCO MISTO	00			54		0,05	0,01
1030	145	846	AA	1 - SEMINATIVO	01	2	29	46		130,36	88,88
	145	846	AB	36 - ULIVETO	01			58		0,31	0,21
	145	846	AC	98 - BOSCO MISTO	00		5	36		0,50	0,14
1031	146	134		1 - SEMINATIVO	04		64	20		16,58	6,63
1032	146	192	AA	1 - SEMINATIVO	05		77	28		9,98	3,99
	146	192	AB	98 - BOSCO MISTO	00		2	82		0,26	0,07
1033	146	207		1 - SEMINATIVO	04		14	40		3,72	1,49
1034	146	211	AA	36 - ULIVETO	02			43		0,16	0,10
	146	211	AB	1 - SEMINATIVO	04		13	57		3,50	1,40
1035	146	215		1 - SEMINATIVO	04		67	80		17,51	7,00
1036	146	244		1 - SEMINATIVO	04		44	20		11,41	4,57
1037	146	253	AA	98 - BOSCO MISTO	00			82		0,08	0,02
	146	253	AB	1 - SEMINATIVO	04		30	08		7,77	3,11
1038	146	291	AA	1 - SEMINATIVO	04		47	16		12,18	4,87
	146	291	AB	57 - CARRUBETO	03			34		0,18	0,11
1039	146	407	AA	57 - CARRUBETO	03			71		0,37	0,24
	146	407	AB	1 - SEMINATIVO	04		2	68		0,69	0,28
	146	407	AC	98 - BOSCO MISTO	00			81		0,08	0,02
1040	146	665		1 - SEMINATIVO	05		15	28		1,97	0,79
1041	146	763	AA	98 - BOSCO MISTO	00		1	25		0,12	0,03
	146	763	AB	1 - SEMINATIVO	03		34	62		10,73	7,15
1042	146	765	AA	1 - SEMINATIVO	03		36	70		11,37	7,58
	146	765	AB	98 - BOSCO MISTO	00		1	48		0,14	0,04
1043	146	975		1 - SEMINATIVO	04		53	40		13,79	5,52
1044	147	149		1 - SEMINATIVO	04		35	50		9,17	3,67
1045	147	176		1 - SEMINATIVO	04		40	72		10,52	4,21
1046	147	286	AA	98 - BOSCO MISTO	00		8	56		0,80	0,22
	147	286	AB	1 - SEMINATIVO	04	1	04	04		26,87	10,75
1047	147	451	AA	1 - SEMINATIVO	04		97	54		25,19	10,08
	147	451	AB	98 - BOSCO MISTO	00		1	20		0,11	0,03
1048	147	452	AA	98 - BOSCO MISTO	00		1	36		0,13	0,04





Direzione provinciale di RAGUSA

Ufficio provinciale – Territorio


**Particelle catastali aggiornate sulla base del contenuto delle  
dichiarazioni presentate agli Organismi Pagatori nell'anno 2024  
(ai sensi del comma 33 dell'art. 2 del D.L. 3.10.2006, n. 262, convertito con  
modificazioni dalla legge 24.11.2006, n. 286, e successive modificazioni)**

**Comune di MODICA (Codice nazionale: F258) - Sezione di MODICA**

**TOTALE PARTICELLE: 1307**

DATI IDENTIFICATIVI				DATI DI CLASSAMENTO							
N.	Foglio	Part	Porz	Qualità	Classe	Superficie (m <sup>2</sup> )			Deduzioni	Reddito dominicale (€)	Reddito agrario (€)
						Ha	Are	Ca			
	147	452	AB	1 - SEMINATIVO	04	1	56	09		40,31	16,12
1049	147	460		1 - SEMINATIVO	04		30	30		7,82	3,13
1050	148	43		57 - CARRUBETO	03		73	77		38,10	24,76
1051	148	82	AA	36 - ULIVETO	03		3	88		1,00	0,80
	148	82	AB	1 - SEMINATIVO	04		45	40		11,72	4,69
	148	82	AC	57 - CARRUBETO	03		28	72		14,83	9,64
1052	148	125		1 - SEMINATIVO	04		52	39		13,53	5,41
1053	148	127		1 - SEMINATIVO	04		4	80		1,24	0,50
1054	148	157	AA	57 - CARRUBETO	03		9	35		4,83	3,14
	148	157	AB	91 - PASCOLO	01			37		0,05	0,02
	148	157	AC	1 - SEMINATIVO	04	1	19	58		30,88	12,35
1055	148	176	AA	57 - CARRUBETO	03		33	06		17,07	11,10
	148	176	AB	98 - BOSCO MISTO	00		15	05		1,40	0,39
	148	176	AC	92 - PASCOLO ARB	00	1	70	34		52,78	35,19
	148	176	AD	36 - ULIVETO	03			75		0,19	0,15
1056	148	260		1 - SEMINATIVO	04		40	16		10,37	4,15
1057	148	262		1 - SEMINATIVO	04		46	24		11,94	4,78
1058	148	371	AA	1 - SEMINATIVO	04		6	28		1,62	0,65
	148	371	AB	98 - BOSCO MISTO	00			50		0,05	0,01
	148	371	AC	57 - CARRUBETO	03			81		0,42	0,27
1059	148	575	AA	1 - SEMINATIVO	04		33	58		8,67	3,47
	148	575	AB	91 - PASCOLO	01		1	54		0,20	0,08
1060	148	576		1 - SEMINATIVO	04		51	95		13,41	5,37
1061	149	9	AA	1 - SEMINATIVO	05		39	85		5,15	2,06
	149	9	AB	36 - ULIVETO	02		4	92		1,78	1,14
	149	9	AC	57 - CARRUBETO	03		4	03		2,08	1,35
1062	149	58	AA	98 - BOSCO MISTO	00		3	04		0,28	0,08
	149	58	AB	1 - SEMINATIVO	05		47	45		6,13	2,45
	149	58	AC	47 - FRUTTETO	00		2	31		2,62	1,19
1063	149	105		1 - SEMINATIVO	05		58	70		7,58	3,03
1064	149	108	AA	98 - BOSCO MISTO	00			35		0,03	0,01
	149	108	AB	1 - SEMINATIVO	05		66	65		8,61	3,44
1065	149	134		36 - ULIVETO	02	1	06	80		38,61	24,82





Direzione provinciale di RAGUSA

Ufficio provinciale – Territorio


**Particelle catastali aggiornate sulla base del contenuto delle  
dichiarazioni presentate agli Organismi Pagatori nell'anno 2024  
(ai sensi del comma 33 dell'art. 2 del D.L. 3.10.2006, n. 262, convertito con  
modificazioni dalla legge 24.11.2006, n. 286, e successive modificazioni)**

**Comune di MODICA (Codice nazionale: F258) - Sezione di MODICA**

**TOTALE PARTICELLE: 1307**

DATI IDENTIFICATIVI				DATI DI CLASSAMENTO							
N.	Foglio	Part	Porz	Qualità	Classe	Superficie (m <sup>2</sup> )			Deduzioni	Reddito dominicale (€)	Reddito agrario (€)
						Ha	Are	Ca			
1066	149	147	AA	36 - ULIVETO	02		24	20		8,75	5,62
	149	147	AB	57 - CARRUBETO	03		33	70		17,40	11,31
1067	149	185	AA	1 - SEMINATIVO	05		33	87		4,37	1,75
	149	185	AB	57 - CARRUBETO	03		3	33		1,72	1,12
1068	149	251	AA	57 - CARRUBETO	03		52	81		27,27	17,73
	149	251	AB	1 - SEMINATIVO	05			85		0,11	0,04
1069	149	263		57 - CARRUBETO	03		15	14		7,82	5,08
1070	149	274	AA	1 - SEMINATIVO	04		93	84		24,23	9,69
	149	274	AB	36 - ULIVETO	02		1	96		0,71	0,46
1071	149	280	AA	1 - SEMINATIVO	05		10	73		1,39	0,55
	149	280	AB	98 - BOSCO MISTO	00		2	07		0,19	0,05
1072	149	338	AA	1 - SEMINATIVO	05		21	03		2,72	1,09
	149	338	AB	98 - BOSCO MISTO	00		2	38		0,22	0,06
1073	149	583	AA	98 - BOSCO MISTO	00		18	73		1,74	0,48
	149	583	AB	1 - SEMINATIVO	05	2	18	77		28,25	11,30
1074	149	613	AA	36 - ULIVETO	02			68		0,25	0,16
	149	613	AB	1 - SEMINATIVO	04	1	52	02		39,26	15,70
1075	149	637	AA	1 - SEMINATIVO	05	1	67	31		21,60	8,64
	149	637	AB	57 - CARRUBETO	03		32	69		16,88	10,97
1076	149	638	AA	1 - SEMINATIVO	05		22	57		2,91	1,17
	149	638	AB	57 - CARRUBETO	03		4	73		2,44	1,59
1077	149	649	AA	36 - ULIVETO	02		1	39		0,50	0,32
	149	649	AB	1 - SEMINATIVO	05	3	09	91		40,01	16,01
1078	149	661		1 - SEMINATIVO	05		82	70		10,68	4,27
1079	149	673		1 - SEMINATIVO	05		5	15		0,66	0,27
1080	149	676	AA	57 - CARRUBETO	03		1	75		0,90	0,59
	149	676	AB	1 - SEMINATIVO	05		54	85		7,08	2,83
1081	150	19		1 - SEMINATIVO	05			64		0,08	0,03
1082	150	20	AA	98 - BOSCO MISTO	00		12	45		1,16	0,32
	150	20	AB	1 - SEMINATIVO	05	2	15	35		27,80	11,12
1083	150	76		36 - ULIVETO	01		5	50		2,98	1,99
1084	150	79	AA	1 - SEMINATIVO	05		67	55		8,72	3,49
	150	79	AB	57 - CARRUBETO	03		21	05		10,87	7,07





Direzione provinciale di RAGUSA

Ufficio provinciale – Territorio


**Particelle catastali aggiornate sulla base del contenuto delle  
dichiarazioni presentate agli Organismi Pagatori nell'anno 2024  
(ai sensi del comma 33 dell'art. 2 del D.L. 3.10.2006, n. 262, convertito con  
modificazioni dalla legge 24.11.2006, n. 286, e successive modificazioni)**

**Comune di MODICA (Codice nazionale: F258) - Sezione di MODICA**

**TOTALE PARTICELLE: 1307**

DATI IDENTIFICATIVI				DATI DI CLASSAMENTO							
N.	Foglio	Part	Porz	Qualità	Classe	Superficie (m <sup>2</sup> )			Deduzioni	Reddito dominicale (€)	Reddito agrario (€)
						Ha	Are	Ca			
1085	150	143	AA	1 - SEMINATIVO	05		76	28		9,85	3,94
	150	143	AB	57 - CARRUBETO	03		5	22		2,70	1,75
1086	150	191		36 - ULIVETO	01		4	90		2,66	1,77
1087	150	223	AA	1 - SEMINATIVO	05	2	36	42		30,53	12,21
	150	223	AB	98 - BOSCO MISTO	00		2	98		0,28	0,08
1088	150	225	AA	98 - BOSCO MISTO	00		14	13		1,31	0,36
	150	225	AB	1 - SEMINATIVO	05	1	75	22		22,62	9,05
1089	150	226	AA	1 - SEMINATIVO	05	1	47	94		19,10	7,64
	150	226	AB	98 - BOSCO MISTO	00		20	56		1,91	0,53
1090	150	228	AA	1 - SEMINATIVO	05	2	69	20		34,76	13,90
	150	228	AB	98 - BOSCO MISTO	00		26	40		2,45	0,68
1091	150	246	AA	57 - CARRUBETO	03		3	90		2,01	1,31
	150	246	AB	1 - SEMINATIVO	05		93	65		12,09	4,84
	150	246	AC	98 - BOSCO MISTO	00			45		0,04	0,01
1092	150	252	AA	1 - SEMINATIVO	05		61	74		7,97	3,19
	150	252	AB	57 - CARRUBETO	03		4	06		2,10	1,36
1093	150	256	AA	57 - CARRUBETO	03		1	20		0,62	0,40
	150	256	AB	98 - BOSCO MISTO	00		1	52		0,14	0,04
	150	256	AC	1 - SEMINATIVO	05	1	47	68		19,07	7,63
1094	150	267	AA	98 - BOSCO MISTO	00		3	51		0,33	0,09
	150	267	AB	1 - SEMINATIVO	05		13	93		1,80	0,72
1095	150	279	AA	36 - ULIVETO	02			43		0,16	0,10
	150	279	AB	1 - SEMINATIVO	05		1	30		0,17	0,07
	150	279	AC	57 - CARRUBETO	03		24	94		12,88	8,37
1096	150	292	AA	57 - CARRUBETO	03		99	21		51,24	33,30
	150	292	AB	36 - ULIVETO	02		45	77		16,55	10,64
1097	150	377	AA	1 - SEMINATIVO	05		13	59		1,75	0,70
	150	377	AB	98 - BOSCO MISTO	00			49		0,05	0,01
1098	150	438	AA	98 - BOSCO MISTO	00			60		0,06	0,02
	150	438	AB	1 - SEMINATIVO	05		16	40		2,12	0,85
1099	150	443	AA	1 - SEMINATIVO	05	1	48	67		19,20	7,68
	150	443	AB	57 - CARRUBETO	03		1	33		0,69	0,45
1100	150	444	AA	1 - SEMINATIVO	05	3	35	62		43,33	17,33





Direzione provinciale di RAGUSA

Ufficio provinciale – Territorio

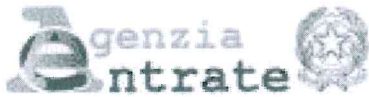
**Particelle catastali aggiornate sulla base del contenuto delle  
dichiarazioni presentate agli Organismi Pagatori nell'anno 2024  
(ai sensi del comma 33 dell'art. 2 del D.L. 3.10.2006, n. 262, convertito con  
modificazioni dalla legge 24.11.2006, n. 286, e successive modificazioni)**

**Comune di MODICA (Codice nazionale: F258) - Sezione di MODICA**

**TOTALE PARTICELLE: 1307**

DATI IDENTIFICATIVI				DATI DI CLASSAMENTO							
N.	Foglio	Part	Porz	Qualità	Classe	Superficie (m <sup>2</sup> )			Deduzioni	Reddito dominicale (€)	Reddito agrario (€)
						Ha	Are	Ca			
	150	444	AB	98 - BOSCO MISTO	00		3	64		0,34	0,09
	150	444	AC	57 - CARRUBETO	03		4	94		2,55	1,66
1101	150	445		1 - SEMINATIVO	05		21	00		2,71	1,08
1102	151	259	AA	1 - SEMINATIVO	05	4	98	29		64,34	25,73
	151	259	AB	57 - CARRUBETO	03	1	54	11		79,59	51,73
1103	151	310	AA	1 - SEMINATIVO	05		4	68		0,60	0,24
	151	310	AB	98 - BOSCO MISTO	00		8	52		0,79	0,22
1104	151	385	AA	92 - PASCOLO ARB	00		44	59		13,82	9,21
	151	385	AB	98 - BOSCO MISTO	00		6	81		0,63	0,18
1105	151	526	AA	57 - CARRUBETO	03		4	34		2,24	1,46
	151	526	AB	1 - SEMINATIVO	05		29	40		3,80	1,52
1106	151	658		1 - SEMINATIVO	05		71	56		9,24	3,70
1107	151	873		36 - ULIVETO	02	1	18	20		42,73	27,47
1108	151	933	AA	57 - CARRUBETO	03		18	64		9,63	6,26
	151	933	AB	17 - ORTO	00		16	65		41,28	22,36
	151	933	AC	1 - SEMINATIVO	05		4	71		0,61	0,24
1109	151	947	AA	17 - ORTO	00			40		0,99	0,54
	151	947	AB	57 - CARRUBETO	03		35	12		18,14	11,79
	151	947	AC	1 - SEMINATIVO	05		99	48		12,84	5,14
1110	151	948	AA	1 - SEMINATIVO	05		11	12		1,44	0,57
	151	948	AB	57 - CARRUBETO	03		3	88		2,00	1,30
1111	152	141	AA	36 - ULIVETO	02			35		0,13	0,08
	152	141	AB	1 - SEMINATIVO	04		20	55		5,31	2,12
1112	152	155	AA	1 - SEMINATIVO	04		5	15		1,33	0,53
	152	155	AB	98 - BOSCO MISTO	00			48		0,04	0,01
	152	155	AC	36 - ULIVETO	02		94	47		34,15	21,96
1113	152	303	AA	98 - BOSCO MISTO	00		5	83		0,54	0,15
	152	303	AB	1 - SEMINATIVO	04		63	17		16,31	6,52
1114	152	323		1 - SEMINATIVO	04		16	80		4,34	1,74
1115	152	333	AA	98 - BOSCO MISTO	00			44		0,04	0,01
	152	333	AB	1 - SEMINATIVO	04		17	00		4,39	1,76
1116	152	334	AA	36 - ULIVETO	02		1	73		0,63	0,40
	152	334	AB	1 - SEMINATIVO	04	1	43	23		36,99	14,79





Direzione provinciale di RAGUSA

Ufficio provinciale – Territorio


**Particelle catastali aggiornate sulla base del contenuto delle  
dichiarazioni presentate agli Organismi Pagatori nell'anno 2024  
(ai sensi del comma 33 dell'art. 2 del D.L. 3.10.2006, n. 262, convertito con  
modificazioni dalla legge 24.11.2006, n. 286, e successive modificazioni)**

**Comune di MODICA (Codice nazionale: F258) - Sezione di MODICA**

**TOTALE PARTICELLE: 1307**

DATI IDENTIFICATIVI				DATI DI CLASSAMENTO							
N.	Foglio	Part	Porz	Qualità	Classe	Superficie (m <sup>2</sup> )			Deduzioni	Reddito dominicale (€)	Reddito agrario (€)
						Ha	Are	Ca			
1117	152	344	AA	1 - SEMINATIVO	03		76	60		23,74	15,82
	152	344	AB	98 - BOSCO MISTO	00			98		0,09	0,03
1118	152	379	AA	36 - ULIVETO	02			33		0,12	0,08
	152	379	AB	57 - CARRUBETO	03		3	69		1,91	1,24
	152	379	AC	1 - SEMINATIVO	04		26	63		6,88	2,75
1119	152	697	AA	57 - CARRUBETO	03		11	19		5,78	3,76
	152	697	AB	1 - SEMINATIVO	04			51		0,13	0,05
	152	697	AC	36 - ULIVETO	02		2	33		0,84	0,54
1120	153	2	AA	98 - BOSCO MISTO	00			71		0,07	0,02
	153	2	AB	57 - CARRUBETO	03		52	49		27,11	17,62
1121	153	12		57 - CARRUBETO	03		71	50		36,93	24,00
1122	153	68	AA	1 - SEMINATIVO	05		50	39		6,51	2,60
	153	68	AB	98 - BOSCO MISTO	00			41		0,04	0,01
1123	153	73	AA	1 - SEMINATIVO	05		38	82		5,01	2,00
	153	73	AB	98 - BOSCO MISTO	00		20	98		1,95	0,54
1124	153	82	AA	1 - SEMINATIVO	05	1	09	46		14,13	5,65
	153	82	AB	57 - CARRUBETO	03		30	34		15,67	10,19
1125	153	86	AA	98 - BOSCO MISTO	00		4	77		0,44	0,12
	153	86	AB	1 - SEMINATIVO	05		18	43		2,38	0,95
1126	153	98	AA	1 - SEMINATIVO	05		86	44		11,16	4,46
	153	98	AB	98 - BOSCO MISTO	00			46		0,04	0,01
1127	153	196	AA	1 - SEMINATIVO	05		86	68		11,19	4,48
	153	196	AB	98 - BOSCO MISTO	00			87		0,08	0,02
1128	153	198	AA	36 - ULIVETO	02		1	12		0,40	0,26
	153	198	AB	1 - SEMINATIVO	05		89	63		11,57	4,63
1129	154	52	AA	98 - BOSCO MISTO	00		3	87		0,36	0,10
	154	52	AB	1 - SEMINATIVO	01	1	44	13		81,88	55,83
1130	154	70		1 - SEMINATIVO	01		6	20		3,52	2,40
1131	154	78	AA	98 - BOSCO MISTO	00		54	57		5,07	1,41
	154	78	AB	1 - SEMINATIVO	01		34	61		19,66	13,41
	154	78	AC	92 - PASCOLO ARB	00		38	82		12,03	8,02
1132	154	85	AA	1 - SEMINATIVO	01		57	05		32,41	22,10
	154	85	AB	98 - BOSCO MISTO	00		1	45		0,13	0,04





Direzione provinciale di RAGUSA

Ufficio provinciale – Territorio


Particelle catastali aggiornate sulla base del contenuto delle  
dichiarazioni presentate agli Organismi Pagatori nell'anno 2024  
(ai sensi del comma 33 dell'art. 2 del D.L. 3.10.2006, n. 262, convertito con  
modificazioni dalla legge 24.11.2006, n. 286, e successive modificazioni)

Comune di MODICA (Codice nazionale: F258) - Sezione di MODICA

TOTALE PARTICELLE: 1307

DATI IDENTIFICATIVI				DATI DI CLASSAMENTO							
N.	Foglio	Part	Porz	Qualità	Classe	Superficie (m²)			Deduzioni	Reddito dominicale (€)	Reddito agrario (€)
						Ha	Are	Ca			
1133	154	130	AA	1 - SEMINATIVO	01		36	55		20,76	14,16
	154	130	AB	98 - BOSCO MISTO	00		1	35		0,13	0,03
1134	154	131	AA	1 - SEMINATIVO	01		36	23		20,58	14,03
	154	131	AB	98 - BOSCO MISTO	00			58		0,05	0,01
	154	131	AC	36 - ULIVETO	01		1	09		0,59	0,39
1135	154	134	AA	36 - ULIVETO	01			87		0,47	0,31
	154	134	AB	57 - CARRUBETO	03		3	64		1,88	1,22
	154	134	AC	1 - SEMINATIVO	01		41	75		23,72	16,17
1136	154	191	AA	1 - SEMINATIVO	01		13	97		7,94	5,41
	154	191	AB	47 - FRUTTETO	00		1	03		1,17	0,53
1137	154	204		1 - SEMINATIVO	01		94	40		53,63	36,57
1138	155	41	AA	1 - SEMINATIVO	04		7	55		1,95	0,78
	155	41	AB	57 - CARRUBETO	04		2	55		0,92	0,66
1139	155	71	AA	1 - SEMINATIVO	04		18	64		4,81	1,93
	155	71	AB	36 - ULIVETO	02		7	36		2,66	1,71
	155	71	AC	57 - CARRUBETO	04		14	10		5,10	3,64
1140	155	75	AA	1 - SEMINATIVO	04		25	83		6,67	2,67
	155	75	AB	36 - ULIVETO	02		7	87		2,85	1,83
	155	75	AC	57 - CARRUBETO	04		56	20		20,32	14,51
1141	155	91	AA	98 - BOSCO MISTO	00		77	69		7,22	2,01
	155	91	AB	92 - PASCOLO ARB	00		28	11		8,71	5,81
1142	155	95	AA	57 - CARRUBETO	04			50		0,18	0,13
	155	95	AB	1 - SEMINATIVO	04		3	50		0,90	0,36
1143	155	96	AA	98 - BOSCO MISTO	00		5	08		0,47	0,13
	155	96	AB	1 - SEMINATIVO	04		79	00		20,40	8,16
	155	96	AC	57 - CARRUBETO	04		21	42		7,74	5,53
1144	155	113	AA	1 - SEMINATIVO	04		27	24		7,03	2,81
	155	113	AB	36 - ULIVETO	02		10	76		3,89	2,50
1145	155	153	AA	91 - PASCOLO	01			32		0,04	0,02
	155	153	AB	1 - SEMINATIVO	04		43	15		11,14	4,46
	155	153	AC	57 - CARRUBETO	04		2	41		0,87	0,62
1146	155	154	AA	1 - SEMINATIVO	04		49	19		12,70	5,08
	155	154	AB	57 - CARRUBETO	04		2	30		0,83	0,59





**Direzione provinciale di RAGUSA**

**Ufficio provinciale – Territorio**


**Particelle catastali aggiornate sulla base del contenuto delle  
dichiarazioni presentate agli Organismi Pagatori nell'anno 2024  
(ai sensi del comma 33 dell'art. 2 del D.L. 3.10.2006, n. 262, convertito con  
modificazioni dalla legge 24.11.2006, n. 286, e successive modificazioni)**

**Comune di MODICA (Codice nazionale: F258) - Sezione di MODICA**

**TOTALE PARTICELLE: 1307**

DATI IDENTIFICATIVI				DATI DI CLASSAMENTO							
N.	Foglio	Part	Porz	Qualità	Classe	Superficie (m <sup>2</sup> )			Deduzioni	Reddito dominicale (€)	Reddito agrario (€)
						Ha	Are	Ca			
1147	155	176	AA	1 - SEMINATIVO	04		32	42		8,37	3,35
	155	176	AB	98 - BOSCO MISTO	00			75		0,07	0,02
1148	155	177		1 - SEMINATIVO	04		19	28		4,98	1,99
1149	155	286	AA	1 - SEMINATIVO	04			35		0,09	0,04
	155	286	AB	91 - PASCOLO	01		6	52		0,84	0,34
1150	155	314	AA	98 - BOSCO MISTO	00		11	11		1,03	0,29
	155	314	AB	1 - SEMINATIVO	04		21	61		5,58	2,23
1151	156	5	AA	1 - SEMINATIVO	04			70		0,18	0,07
	156	5	AB	57 - CARRUBETO	04		20	50		7,41	5,29
1152	156	25	AA	1 - SEMINATIVO	04	1	43	09		36,95	14,78
	156	25	AB	98 - BOSCO MISTO	00		1	83		0,17	0,05
	156	25	AC	57 - CARRUBETO	04		20	47		7,40	5,29
1153	156	26	AA	1 - SEMINATIVO	04		89	56		23,13	9,25
	156	26	AB	57 - CARRUBETO	04		18	94		6,85	4,89
1154	156	27	AA	1 - SEMINATIVO	04	1	70	41		44,00	17,60
	156	27	AB	57 - CARRUBETO	04		34	45		12,45	8,90
	156	27	AC	98 - BOSCO MISTO	00			57		0,05	0,01
	156	27	AD	36 - ULIVETO	02		2	05		0,74	0,48
1155	156	40	AA	57 - CARRUBETO	04		7	77		2,81	2,01
	156	40	AB	1 - SEMINATIVO	04		33	94		8,76	3,51
	156	40	AC	36 - ULIVETO	02		1	34		0,48	0,31
	156	40	AD	98 - BOSCO MISTO	00			85		0,08	0,02
1156	156	42	AA	57 - CARRUBETO	04		54	41		19,67	14,05
	156	42	AB	1 - SEMINATIVO	04	1	15	80		29,90	11,96
1157	156	60	AA	57 - CARRUBETO	03		19	31		9,97	6,48
	156	60	AB	1 - SEMINATIVO	04		34	01		8,78	3,51
1158	156	107		57 - CARRUBETO	04		16	29		5,89	4,21
1159	156	157		57 - CARRUBETO	04		73	50		26,57	18,98
1160	156	194	AA	57 - CARRUBETO	04		14	22		5,14	3,67
	156	194	AB	36 - ULIVETO	02		1	34		0,48	0,31
	156	194	AC	1 - SEMINATIVO	04		32	42		8,37	3,35
1161	157	2	AA	1 - SEMINATIVO	04	1	92	87		49,80	19,92
	157	2	AB	98 - BOSCO MISTO	00		6	13		0,57	0,16





Direzione provinciale di RAGUSA

Ufficio provinciale – Territorio


Particelle catastali aggiornate sulla base del contenuto delle  
dichiarazioni presentate agli Organismi Pagatori nell'anno 2024  
(ai sensi del comma 33 dell'art. 2 del D.L. 3.10.2006, n. 262, convertito con  
modificazioni dalla legge 24.11.2006, n. 286, e successive modificazioni)

Comune di MODICA (Codice nazionale: F258) - Sezione di MODICA

TOTALE PARTICELLE: 1307

DATI IDENTIFICATIVI				DATI DI CLASSAMENTO							
N.	Foglio	Part	Porz	Qualità	Classe	Superficie (m <sup>2</sup> )			Deduzioni	Reddito dominicale (€)	Reddito agrario (€)
						Ha	Are	Ca			
1162	157	9	AA	1 - SEMINATIVO	04		66	92		17,28	6,91
	157	9	AB	98 - BOSCO MISTO	00		1	88		0,17	0,05
1163	157	91	AA	1 - SEMINATIVO	04	1	20	45		31,10	12,44
	157	91	AB	57 - CARRUBETO	04		25	55		9,24	6,60
1164	157	234	AA	98 - BOSCO MISTO	00		4	75		0,44	0,12
	157	234	AB	1 - SEMINATIVO	04		85	68		22,13	8,85
1165	157	273	AA	1 - SEMINATIVO	04	2	81	32		72,64	29,06
	157	273	AB	98 - BOSCO MISTO	00		1	05		0,10	0,03
1166	157	387	AA	98 - BOSCO MISTO	00		38	42		3,57	0,99
	157	387	AB	1 - SEMINATIVO	04	2	50	89		64,79	25,91
1167	158	28	AA	1 - SEMINATIVO	03		8	12		2,52	1,68
	158	28	AB	92 - PASCOLO ARB	00		14	91		4,62	3,08
	158	28	AC	57 - CARRUBETO	03		16	67		8,61	5,60
1168	158	31	AA	98 - BOSCO MISTO	00			63		0,06	0,02
	158	31	AB	1 - SEMINATIVO	03		19	37		6,00	4,00
1169	158	33		57 - CARRUBETO	03		64	00		33,05	21,48
1170	158	117	AA	1 - SEMINATIVO	03	1	76	24		54,61	36,41
	158	117	AB	57 - CARRUBETO	03		49	56		25,60	16,64
1171	158	124		57 - CARRUBETO	03		56	80		29,33	19,07
1172	158	127		57 - CARRUBETO	03	1	05	30		54,38	35,35
1173	158	208	AA	98 - BOSCO MISTO	00		9	63		0,90	0,25
	158	208	AB	57 - CARRUBETO	03		14	84		7,66	4,98
	158	208	AC	101 - INCOLT PROD	01		24	93		0,52	0,26
1174	158	232		57 - CARRUBETO	03	1	89	80		98,02	63,72
1175	158	286	AA	98 - BOSCO MISTO	00		2	80		0,26	0,07
	158	286	AB	1 - SEMINATIVO	03		48	51		15,03	10,02
1176	158	307		1 - SEMINATIVO	03		41	24		12,78	8,52
1177	158	311		1 - SEMINATIVO	03		37	05		11,48	7,65
1178	158	395		1 - SEMINATIVO	03		4	80		1,49	0,99
1179	158	398	AA	98 - BOSCO MISTO	00			61		0,06	0,02
	158	398	AB	1 - SEMINATIVO	03		6	79		2,10	1,40
1180	158	478		1 - SEMINATIVO	03		21	18		6,56	4,38
1181	158	546		36 - ULIVETO	02		53	24		19,25	12,37





Direzione provinciale di RAGUSA

Ufficio provinciale – Territorio

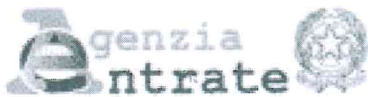
**Particelle catastali aggiornate sulla base del contenuto delle  
dichiarazioni presentate agli Organismi Pagatori nell'anno 2024  
(ai sensi del comma 33 dell'art. 2 del D.L. 3.10.2006, n. 262, convertito con  
modificazioni dalla legge 24.11.2006, n. 286, e successive modificazioni)**

**Comune di MODICA (Codice nazionale: F258) - Sezione di MODICA**

**TOTALE PARTICELLE: 1307**

DATI IDENTIFICATIVI				DATI DI CLASSAMENTO							
N.	Foglio	Part	Porz	Qualità	Classe	Superficie (m <sup>2</sup> )			Deduzioni	Reddito dominicale (€)	Reddito agrario (€)
						Ha	Are	Ca			
1182	158	547		36 - ULIVETO	02		47	90		17,32	11,13
1183	158	561	AA	36 - ULIVETO	02			82		0,30	0,19
	158	561	AB	98 - BOSCO MISTO	00		23	53		2,19	0,61
	158	561	AC	1 - SEMINATIVO	03	1	33	21		41,28	27,52
1184	158	569	AA	92 - PASCOLO ARB	00		3	26		1,01	0,67
	158	569	AB	98 - BOSCO MISTO	00		7	89		0,73	0,20
	158	569	AC	91 - PASCOLO	02	1	08	85		10,12	2,81
1185	158	570	AA	91 - PASCOLO	02		50	00		4,65	1,29
	158	570	AB	98 - BOSCO MISTO	00		20	30		1,89	0,52
1186	159	52		1 - SEMINATIVO	04		12	10		3,12	1,25
1187	159	87	AA	1 - SEMINATIVO	02	2	13	09		93,54	55,03
	159	87	AB	98 - BOSCO MISTO	00			71		0,07	0,02
1188	159	113		1 - SEMINATIVO	04		17	50		4,52	1,81
1189	159	116	AA	98 - BOSCO MISTO	00		1	77		0,16	0,05
	159	116	AB	1 - SEMINATIVO	04		49	53		12,79	5,12
1190	159	118		1 - SEMINATIVO	04		50	22		12,97	5,19
1191	159	191	AA	57 - CARRUBETO	03		1	59		0,82	0,53
	159	191	AB	91 - PASCOLO	01		14	66		1,89	0,76
	159	191	AC	1 - SEMINATIVO	04			32		0,08	0,03
1192	159	193	AA	91 - PASCOLO	01		1	06		0,14	0,05
	159	193	AB	1 - SEMINATIVO	04		9	40		2,43	0,97
	159	193	AC	57 - CARRUBETO	03		7	89		4,07	2,65
1193	159	298	AA	36 - ULIVETO	01		7	95		4,31	2,87
	159	298	AB	1 - SEMINATIVO	04	2	06	60		53,35	21,34
	159	298	AC	47 - FRUTTETO	00			49		0,56	0,25
1194	159	312	AA	36 - ULIVETO	01		1	73		0,94	0,63
	159	312	AB	98 - BOSCO MISTO	00		1	07		0,10	0,03
	159	312	AC	1 - SEMINATIVO	04		63	64		16,43	6,57
	159	312	AD	57 - CARRUBETO	03		36	98		19,10	12,41
1195	160	52	AA	1 - SEMINATIVO	03			39		0,12	0,08
	160	52	AB	36 - ULIVETO	01		10	11		5,48	3,65
1196	160	54	AA	36 - ULIVETO	01			34		0,18	0,12
	160	54	AB	1 - SEMINATIVO	03		85	70		26,56	17,70





Direzione provinciale di RAGUSA

Ufficio provinciale – Territorio


**Particelle catastali aggiornate sulla base del contenuto delle dichiarazioni presentate agli Organismi Pagatori nell'anno 2024 (ai sensi del comma 33 dell'art. 2 del D.L. 3.10.2006, n. 262, convertito con modificazioni dalla legge 24.11.2006, n. 286, e successive modificazioni)**

**Comune di MODICA (Codice nazionale: F258) - Sezione di MODICA**

**TOTALE PARTICELLE: 1307**

DATI IDENTIFICATIVI				DATI DI CLASSAMENTO							
N.	Foglio	Part	Porz	Qualità	Classe	Superficie (m <sup>2</sup> )			Deduzioni	Reddito dominicale (€)	Reddito agrario (€)
						Ha	Are	Ca			
	160	54	AC	98 - BOSCO MISTO	00		1	56		0,15	0,04
1197	160	155	AA	1 - SEMINATIVO	04		51	86		13,39	5,36
	160	155	AB	98 - BOSCO MISTO	00		3	24		0,30	0,08
1198	160	180	AA	1 - SEMINATIVO	03		1	15		0,36	0,24
	160	180	AB	57 - CARRUBETO	02		74	95		44,51	29,03
1199	160	191	AA	57 - CARRUBETO	02			43		0,26	0,17
	160	191	AB	98 - BOSCO MISTO	00		2	38		0,22	0,06
	160	191	AC	1 - SEMINATIVO	03		30	79		9,54	6,36
1200	160	198	AA	1 - SEMINATIVO	03		32	25		9,99	6,66
	160	198	AB	47 - FRUTTETO	00			66		0,75	0,34
	160	198	AC	98 - BOSCO MISTO	00		1	19		0,11	0,03
1201	160	232		1 - SEMINATIVO	03		69	30		21,47	14,32
1202	160	254	AA	1 - SEMINATIVO	03		94	38		29,25	19,50
	160	254	AB	98 - BOSCO MISTO	00		1	22		0,11	0,03
1203	160	283	AA	98 - BOSCO MISTO	00			38		0,04	0,01
	160	283	AB	1 - SEMINATIVO	03		13	42		4,16	2,77
1204	160	317	AA	1 - SEMINATIVO	02		10	21		4,48	2,64
	160	317	AB	98 - BOSCO MISTO	00			49		0,05	0,01
1205	160	335	AA	1 - SEMINATIVO	03		35	46		10,99	7,33
	160	335	AB	57 - CARRUBETO	02		2	14		1,27	0,83
1206	160	336	AA	1 - SEMINATIVO	03		37	35		11,57	7,72
	160	336	AB	98 - BOSCO MISTO	00		1	80		0,17	0,05
1207	160	373	AA	98 - BOSCO MISTO	00		2	82		0,26	0,07
	160	373	AB	1 - SEMINATIVO	03		8	88		2,75	1,83
1208	160	375		1 - SEMINATIVO	03		39	30		12,18	8,12
1209	160	377	AA	98 - BOSCO MISTO	00			97		0,09	0,03
	160	377	AB	1 - SEMINATIVO	03		5	83		1,81	1,20
1210	160	421	AA	1 - SEMINATIVO	03		15	76		4,88	3,26
	160	421	AB	36 - ULIVETO	01		22	39		12,14	8,09
1211	160	578	AA	57 - CARRUBETO	02		3	92		2,33	1,52
	160	578	AB	1 - SEMINATIVO	03		10	84		3,36	2,24
1212	160	586		1 - SEMINATIVO	03		3	08		0,95	0,64
1213	160	673	AA	57 - CARRUBETO	02		1	36		0,81	0,53





Direzione provinciale di RAGUSA

Ufficio provinciale – Territorio


**Particelle catastali aggiornate sulla base del contenuto delle  
dichiarazioni presentate agli Organismi Pagatori nell'anno 2024  
(ai sensi del comma 33 dell'art. 2 del D.L. 3.10.2006, n. 262, convertito con  
modificazioni dalla legge 24.11.2006, n. 286, e successive modificazioni)**

**Comune di MODICA (Codice nazionale: F258) - Sezione di MODICA**

**TOTALE PARTICELLE: 1307**

DATI IDENTIFICATIVI				DATI DI CLASSAMENTO							
N.	Foglio	Part	Porz	Qualità	Classe	Superficie (m <sup>2</sup> )			Deduzioni	Reddito dominicale (€)	Reddito agrario (€)
						Ha	Are	Ca			
	160	673	AB	1 - SEMINATIVO	03		8	14		2,52	1,68
1214	160	675		1 - SEMINATIVO	03	1	33	85		41,48	27,65
1215	160	866		1 - SEMINATIVO	03		77	84		24,12	16,08
1216	160	1015	AA	57 - CARRUBETO	02			53		0,31	0,21
	160	1015	AB	1 - SEMINATIVO	03		1	31		0,41	0,27
	160	1015	AC	36 - ULIVETO	01		14	73		7,99	5,33
1217	160	1059	AA	57 - CARRUBETO	02		4	46		2,65	1,73
	160	1059	AB	1 - SEMINATIVO	04	2	08	74		53,90	21,56
1218	160	1075	AA	1 - SEMINATIVO	03		22	23		6,89	4,59
	160	1075	AB	98 - BOSCO MISTO	00			61		0,06	0,02
1219	161	76	AA	36 - ULIVETO	02		17	49		6,32	4,06
	161	76	AB	98 - BOSCO MISTO	00		7	89		0,73	0,20
	161	76	AC	1 - SEMINATIVO	04	1	38	48		35,76	14,30
	161	76	AD	57 - CARRUBETO	04		36	14		13,07	9,33
1220	161	210	AA	1 - SEMINATIVO	04		21	42		5,53	2,21
	161	210	AB	98 - BOSCO MISTO	00			73		0,07	0,02
	161	210	AC	57 - CARRUBETO	04		5	14		1,86	1,33
	161	210	AD	36 - ULIVETO	02		2	71		0,98	0,63
1221	161	242	AA	57 - CARRUBETO	04		16	50		5,97	4,26
	161	242	AB	1 - SEMINATIVO	04	1	07	50		27,76	11,10
1222	161	245	AA	1 - SEMINATIVO	04		69	78		18,02	7,21
	161	245	AB	57 - CARRUBETO	04		31	40		11,35	8,11
	161	245	AC	98 - BOSCO MISTO	00		2	02		0,19	0,05
1223	162	30	AA	1 - SEMINATIVO	03		15	09		4,68	3,12
	162	30	AB	92 - PASCOLO ARB	00		3	41		1,06	0,70
1224	162	31	AA	92 - PASCOLO ARB	00		5	13		1,59	1,06
	162	31	AB	1 - SEMINATIVO	03		13	17		4,08	2,72
1225	162	32		92 - PASCOLO ARB	00		8	30		2,57	1,71
1226	162	187		1 - SEMINATIVO	03		12	82		3,97	2,65
1227	162	236	AA	1 - SEMINATIVO	03	1	19	51		37,03	24,69
	162	236	AB	57 - CARRUBETO	04		7	69		2,78	1,99
	162	236	AC	36 - ULIVETO	02		13	98		5,05	3,25
1228	162	246	AA	1 - SEMINATIVO	03		26	04		8,07	5,38





Direzione provinciale di RAGUSA

Ufficio provinciale – Territorio


**Particelle catastali aggiornate sulla base del contenuto delle  
dichiarazioni presentate agli Organismi Pagatori nell'anno 2024  
(ai sensi del comma 33 dell'art. 2 del D.L. 3.10.2006, n. 262, convertito con  
modificazioni dalla legge 24.11.2006, n. 286, e successive modificazioni)**

**Comune di MODICA (Codice nazionale: F258) - Sezione di MODICA**

**TOTALE PARTICELLE: 1307**

DATI IDENTIFICATIVI				DATI DI CLASSAMENTO							
N.	Foglio	Part	Porz	Qualità	Classe	Superficie (m <sup>2</sup> )			Deduzioni	Reddito dominicale (€)	Reddito agrario (€)
						Ha	Are	Ca			
	162	246	AB	57 - CARRUBETO	04		8	97		3,24	2,32
1229	162	299	AA	57 - CARRUBETO	04		5	35		1,93	1,38
	162	299	AB	1 - SEMINATIVO	03		23	45		7,27	4,84
1230	162	324	AA	1 - SEMINATIVO	03	2	36	37		73,24	48,83
	162	324	AB	98 - BOSCO MISTO	00		1	96		0,18	0,05
1231	162	326		1 - SEMINATIVO	03	2	27	97		70,64	47,09
1232	163	3	AA	1 - SEMINATIVO	03		27	47		8,51	5,67
	163	3	AB	98 - BOSCO MISTO	00		2	63		0,24	0,07
1233	163	5	AA	36 - ULIVETO	02		6	33		2,29	1,47
	163	5	AB	57 - CARRUBETO	03		6	73		3,48	2,26
	163	5	AC	1 - SEMINATIVO	03		80	94		25,08	16,72
1234	163	89	AA	1 - SEMINATIVO	03		44	79		13,88	9,25
	163	89	AB	36 - ULIVETO	02		3	79		1,37	0,88
	163	89	AC	57 - CARRUBETO	03		5	12		2,64	1,72
1235	163	90	AA	36 - ULIVETO	02		4	49		1,62	1,04
	163	90	AB	1 - SEMINATIVO	03		56	77		17,59	11,73
	163	90	AC	57 - CARRUBETO	03		2	54		1,31	0,85
1236	163	109	AA	1 - SEMINATIVO	03		16	13		5,00	3,33
	163	109	AB	98 - BOSCO MISTO	00		2	27		0,21	0,06
1237	163	110	AA	36 - ULIVETO	02		1	06		0,38	0,25
	163	110	AB	1 - SEMINATIVO	03		11	24		3,48	2,32
1238	163	111	AA	36 - ULIVETO	02		1	16		0,42	0,27
	163	111	AB	1 - SEMINATIVO	03			22		0,07	0,05
	163	111	AC	98 - BOSCO MISTO	00			22		0,02	0,01
1239	163	119		1 - SEMINATIVO	03		7	30		2,26	1,51
1240	163	182	AA	1 - SEMINATIVO	03		26	24		8,13	5,42
	163	182	AB	57 - CARRUBETO	03		2	88		1,49	0,97
	163	182	AC	36 - ULIVETO	02		3	16		1,14	0,73
1241	163	183	AA	36 - ULIVETO	02			82		0,30	0,19
	163	183	AB	1 - SEMINATIVO	03		32	50		10,07	6,71
1242	163	184		1 - SEMINATIVO	03		33	01		10,23	6,82
1243	163	185	AA	98 - BOSCO MISTO	00		1	12		0,10	0,03
	163	185	AB	1 - SEMINATIVO	03		32	83		10,17	6,78





Direzione provinciale di RAGUSA

Ufficio provinciale – Territorio


**Particelle catastali aggiornate sulla base del contenuto delle  
dichiarazioni presentate agli Organismi Pagatori nell'anno 2024  
(ai sensi del comma 33 dell'art. 2 del D.L. 3.10.2006, n. 262, convertito con  
modificazioni dalla legge 24.11.2006, n. 286, e successive modificazioni)**

**Comune di MODICA (Codice nazionale: F258) - Sezione di MODICA**

**TOTALE PARTICELLE: 1307**

DATI IDENTIFICATIVI				DATI DI CLASSAMENTO							
N.	Foglio	Part	Porz	Qualità	Classe	Superficie (m <sup>2</sup> )			Deduzioni	Reddito dominicale (€)	Reddito agrario (€)
						Ha	Are	Ca			
1244	163	186		1 - SEMINATIVO	03		8	49		2,63	1,75
1245	163	419		1 - SEMINATIVO	03		97	50		30,21	20,14
1246	163	420		1 - SEMINATIVO	03	1	02	30		31,70	21,13
1247	164	30		1 - SEMINATIVO	04		81	45		21,03	8,41
1248	164	59		2 - SEMIN IRRIG	02		93	80	A	113,36	21,80
1249	164	67		2 - SEMIN IRRIG	02		25	96	A	31,37	6,03
1250	164	145	AA	1 - SEMINATIVO	04		80	69		20,84	8,33
	164	145	AB	98 - BOSCO MISTO	00		6	51		0,61	0,17
1251	164	202		1 - SEMINATIVO	04		8	25		2,13	0,85
1252	164	255	AA	1 - SEMINATIVO	04	1	15	21		29,75	11,90
	164	255	AB	98 - BOSCO MISTO	00		1	69		0,16	0,04
1253	164	267	AA	57 - CARRUBETO	01		6	21		4,33	2,41
	164	267	AB	36 - ULIVETO	02		1	44		0,52	0,33
	164	267	AC	1 - SEMINATIVO	04		97	87		25,27	10,11
1254	164	298		1 - SEMINATIVO	04			40		0,10	0,04
1255	164	550	AA	98 - BOSCO MISTO	00			64		0,06	0,02
	164	550	AB	2 - SEMIN IRRIG	02	1	65	12	A	199,55	38,37
1256	164	618	AA	1 - SEMINATIVO	04		77	88		20,11	8,04
	164	618	AB	57 - CARRUBETO	01			53		0,37	0,21
1257	164	679		1 - SEMINATIVO	04	1	06	00		27,37	10,95
1258	164	822	AA	1 - SEMINATIVO	04		14	82		3,83	1,53
	164	822	AB	98 - BOSCO MISTO	00			74		0,07	0,02
1259	164	884		2 - SEMIN IRRIG	02		38	40	A	46,41	8,92
1260	164	885		2 - SEMIN IRRIG	02		18	70	A	22,60	4,35
1261	164	886		2 - SEMIN IRRIG	02	1	55	50	A	187,92	36,14
1262	164	895		2 - SEMIN IRRIG	02	1	55	50	A	187,92	36,14
1263	164	898		2 - SEMIN IRRIG	02		20	10	A	24,29	4,67
1264	164	1102	AA	36 - ULIVETO	02		1	88		0,68	0,44
	164	1102	AB	1 - SEMINATIVO	04			65		0,17	0,07
	164	1102	AC	57 - CARRUBETO	01		4	60		3,21	1,78
1265	164	1127	AA	1 - SEMINATIVO	04		71	62		18,49	7,40
	164	1127	AB	98 - BOSCO MISTO	00		3	93		0,37	0,10
1266	165	39	AA	2 - SEMIN IRRIG	02	1	02	62	A	124,02	23,85





Direzione provinciale di RAGUSA

Ufficio provinciale – Territorio


**Particelle catastali aggiornate sulla base del contenuto delle  
dichiarazioni presentate agli Organismi Pagatori nell'anno 2024  
(ai sensi del comma 33 dell'art. 2 del D.L. 3.10.2006, n. 262, convertito con  
modificazioni dalla legge 24.11.2006, n. 286, e successive modificazioni)**

**Comune di MODICA (Codice nazionale: F258) - Sezione di MODICA**

**TOTALE PARTICELLE: 1307**

DATI IDENTIFICATIVI				DATI DI CLASSAMENTO							
N.	Foglio	Part	Porz	Qualità	Classe	Superficie (m <sup>2</sup> )			Deduzioni	Reddito dominicale (€)	Reddito agrario (€)
						Ha	Are	Ca			
	165	39	AB	98 - BOSCO MISTO	00		3	68		0,34	0,10
1267	165	101	AA	1 - SEMINATIVO	02		17	88		7,85	4,62
	165	101	AB	98 - BOSCO MISTO	00		4	42		0,41	0,11
1268	165	103		1 - SEMINATIVO	02		51	10		22,43	13,20
1269	165	115		1 - SEMINATIVO	02		36	00		15,80	9,30
1270	165	116		1 - SEMINATIVO	02		28	00		12,29	7,23
1271	165	123		1 - SEMINATIVO	02		52	80		23,18	13,63
1272	165	133	AA	1 - SEMINATIVO	02		16	34		7,17	4,22
	165	133	AB	36 - ULIVETO	01		3	16		1,71	1,14
1273	165	134		1 - SEMINATIVO	02		9	90		4,35	2,56
1274	165	137	AA	1 - SEMINATIVO	02		22	37		9,82	5,78
	165	137	AB	36 - ULIVETO	01			56		0,30	0,20
1275	165	174		2 - SEMIN IRRIG	02		4	48		5,44	1,04
1276	165	197	AA	17 - ORTO	00		98	55		244,30	132,33
	165	197	AB	101 - INCOLT PROD	01		3	85		0,08	0,04
1277	165	204		98 - BOSCO MISTO	00			24		0,02	0,01
1278	165	278	AA	1 - SEMINATIVO	02		74	38		32,65	19,21
	165	278	AB	98 - BOSCO MISTO	00		4	10		0,38	0,11
1279	165	287	AA	2 - SEMIN IRRIG	02	1	10	53		134,15	25,69
	165	287	AB	98 - BOSCO MISTO	00		1	88		0,17	0,05
1280	165	324	AA	1 - SEMINATIVO	02	1	72	97		75,93	44,67
	165	324	AB	98 - BOSCO MISTO	00		7	03		0,65	0,18
1281	165	326	AA	1 - SEMINATIVO	02		25	23		11,08	6,52
	165	326	AB	98 - BOSCO MISTO	00		7	11		0,66	0,18
1282	165	327	AA	1 - SEMINATIVO	02		96	11		42,19	24,82
	165	327	AB	98 - BOSCO MISTO	00		3	89		0,36	0,10
1283	166	198		36 - ULIVETO	02		75	90		27,44	17,64
1284	167	1		1 - SEMINATIVO	04		8	30		2,14	0,86
1285	167	101	AA	98 - BOSCO MISTO	00		2	39		0,22	0,06
	167	101	AB	101 - INCOLT PROD	02		1	16		0,02	0,01
	167	101	AC	1 - SEMINATIVO	03		1	05		0,33	0,22
1286	167	656	AA	98 - BOSCO MISTO	00		2	42		0,22	0,06
	167	656	AB	1 - SEMINATIVO	04	1	41	62		36,57	14,63





Direzione provinciale di RAGUSA

Ufficio provinciale – Territorio

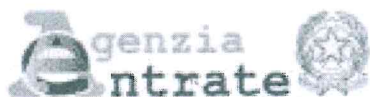
**Particelle catastali aggiornate sulla base del contenuto delle  
dichiarazioni presentate agli Organismi Pagatori nell'anno 2024  
(ai sensi del comma 33 dell'art. 2 del D.L. 3.10.2006, n. 262, convertito con  
modificazioni dalla legge 24.11.2006, n. 286, e successive modificazioni)**

**Comune di MODICA (Codice nazionale: F258) - Sezione di MODICA**

**TOTALE PARTICELLE: 1307**

DATI IDENTIFICATIVI				DATI DI CLASSAMENTO							
N.	Foglio	Part	Porz	Qualità	Classe	Superficie (m <sup>2</sup> )			Deduzioni	Reddito dominicale (€)	Reddito agrario (€)
						Ha	Are	Ca			
	167	656	AC	57 - CARRUBETO	03			96		0,50	0,32
1287	167	1391		1 - SEMINATIVO	04		19	40		5,01	2,00
1288	167	1393		1 - SEMINATIVO	04		2	40		0,62	0,25
1289	167	1411	AA	98 - BOSCO MISTO	00		1	85		0,17	0,05
	167	1411	AB	57 - CARRUBETO	03		5	26		2,72	1,77
	167	1411	AC	1 - SEMINATIVO	04	1	02	89		26,57	10,63
1290	167	1496		1 - SEMINATIVO	04		11	70		3,02	1,21
1291	167	1534	AA	36 - ULIVETO	02			54		0,20	0,13
	167	1534	AB	1 - SEMINATIVO	04	1	03	76		26,79	10,72
1292	167	1537	AA	1 - SEMINATIVO	04		9	17		2,37	0,95
	167	1537	AB	98 - BOSCO MISTO	00		10	83		1,01	0,28
1293	168	546	AA	91 - PASCOLO	02		11	17		1,04	0,29
	168	546	AB	98 - BOSCO MISTO	00		11	21		1,04	0,29
1294	170	1408	AA	1 - SEMINATIVO	04		16	29		4,21	1,68
	170	1408	AB	57 - CARRUBETO	03		1	51		0,78	0,51
1295	170	1412		1 - SEMINATIVO	04		8	20		2,12	0,85
1296	222	3	AA	1 - SEMINATIVO	03		85	67		26,55	17,70
	222	3	AB	98 - BOSCO MISTO	00		2	63		0,24	0,07
1297	222	285	AA	1 - SEMINATIVO	04		21	98		5,68	2,27
	222	285	AB	57 - CARRUBETO	02		2	84		1,69	1,10
1298	222	369	AA	1 - SEMINATIVO	02		27	89		12,24	7,20
	222	369	AB	98 - BOSCO MISTO	00		1	01		0,09	0,03
1299	222	515	AA	98 - BOSCO MISTO	00		1	88		0,17	0,05
	222	515	AB	1 - SEMINATIVO	04		9	92		2,56	1,02
1300	223	832		1 - SEMINATIVO	04		26	20		6,77	2,71
1301	224	247	AA	69 - MANDORLETO	00		3	55		4,03	1,83
	224	247	AB	1 - SEMINATIVO	05		29	26		3,78	1,51
	224	247	AC	36 - ULIVETO	02		4	19		1,51	0,97
1302	224	734	AA	98 - BOSCO MISTO	00			44		0,04	0,01
	224	734	AB	1 - SEMINATIVO	05		13	76		1,78	0,71
1303	225	275		36 - ULIVETO	02		34	40		12,44	7,99
1304	225	276		36 - ULIVETO	02		34	40		12,44	7,99
1305	225	436	AA	98 - BOSCO MISTO	00		2	18		0,20	0,06





**Direzione provinciale di RAGUSA**

**Ufficio provinciale – Territorio**


**Particelle catastali aggiornate sulla base del contenuto delle  
dichiarazioni presentate agli Organismi Pagatori nell'anno 2024  
(ai sensi del comma 33 dell'art. 2 del D.L. 3.10.2006, n. 262, convertito con  
modificazioni dalla legge 24.11.2006, n. 286, e successive modificazioni)**

**Comune di MODICA (Codice nazionale: F258) - Sezione di MODICA**

**TOTALE PARTICELLE: 1307**

DATI IDENTIFICATIVI				DATI DI CLASSAMENTO							
N.	Foglio	Part	Porz	Qualità	Classe	Superficie (m <sup>2</sup> )			Deduzioni	Reddito dominicale (€)	Reddito agrario (€)
						Ha	Are	Ca			
	225	436	AB	1 - SEMINATIVO	04		34	42		8,89	3,56
1306	225	438	AA	1 - SEMINATIVO	04		21	57		5,57	2,23
	225	438	AB	98 - BOSCO MISTO	00			53		0,05	0,01
1307	225	773	AA	1 - SEMINATIVO	03		7	29		2,26	1,51
	225	773	AB	36 - ULIVETO	02		1	29		0,47	0,30





Direzione Provinciale di RAGUSA  
Ufficio Provinciale - Territorio

## **Publicizzazione dei nuovi dati censuari delle particelle catastali oggetto di aggiornamento a seguito delle dichiarazioni rese agli organismi pagatori nell'anno 2024**

(ai sensi dell'art. 2, comma 33, del decreto legge 3 ottobre 2006, n. 262, convertito con modificazioni dalla legge 24 novembre 2006, n. 286, e successive modificazioni e integrazioni)

---

Nella Gazzetta Ufficiale del 31/12/2024 è prevista la pubblicazione del comunicato dell'Agenzia delle Entrate contenente gli elenchi dei Comuni per i quali è stato completato l'aggiornamento delle particelle oggetto di variazioni colturali nell'anno 2024.

L'aggiornamento delle informazioni censuarie relative ai terreni iscritti nella banca dati catastale è stato effettuato, ai sensi dell'art. 2, comma 33, del decreto legge 3 ottobre 2006, n. 262, sulla base degli elenchi forniti da Agea (Agenzia per le erogazioni in agricoltura) che li ha prodotti tenendo conto delle dichiarazioni rese, nell'anno 2024, agli organismi pagatori riconosciuti ai fini dell'erogazione dei contributi agricoli.

**Come consultare gli aggiornamenti** - Gli elenchi delle particelle aggiornate<sup>(1)</sup> sono disponibili anche sul sito *internet* dell'Agenzia delle Entrate. Inoltre, nei 60 giorni successivi alla data di pubblicazione nella *Gazzetta Ufficiale*, possono essere consultati presso l'albo *on line* del Comune di competenza, nonché presso la sede della Direzione Provinciale di Ragusa, sito in VIA MARIANO RUMOR 8, previo appuntamento.

**In caso di incoerenza** - I contribuenti che riscontrano delle incoerenze nell'aggiornamento possono presentare una richiesta di riesame in autotutela. La richiesta non interrompe o sospende il termine di 120 giorni ai fini della presentazione dell'eventuale ricorso.

I ricorsi avverso la variazione dei redditi, ai sensi dell'articolo 2, comma 2, del decreto legislativo 31 dicembre 1992, n. 546, e successive modificazioni, possono essere proposti entro centoventi giorni dalla data di pubblicazione nella *Gazzetta Ufficiale* del comunicato dell'Agenzia di cui sopra.

Ragusa, 18/12/2024

---

1) Gli elenchi, per ogni particella, riportano gli identificativi catastali (Provincia, Comune, Sezione, Foglio e particella), la qualità colturale catastale, la classe, la superficie, i redditi dominicale ed agrario, nonché il simbolo di deduzione ove presente.