



Allegato 2

FORMAT DI SUPPORTO SCREENING DI V.INC.A per Piani/Programmi/Progetti/Interventi/Attività – PROPONENTE**	
Oggetto P/P/P/I/A:	Realizzazione temporanea di zona ombreggiata con posizionamento di ombrelloni e sdraio, per un periodo di 90 giorni
<p><input type="checkbox"/> Piano/Programma (definizione di cui all'art. 5, comma 1, lett e) del D.lgs. 152/06)</p> <p><input type="checkbox"/> Progetto/intervento (definizione di cui all'art. 5, comma 1, lett g) del D.lgs. 152/06)</p> <p>Il progetto/intervento ricade nelle tipologie di cui agli Allegati II, II bis, III e IV alla Parte Seconda del D.Lgs. 152/06 e s.m.i.</p> <p><input type="checkbox"/> Si indicare quale tipologia:</p> <p>X No</p> <p>Il progetto/intervento è finanziato con risorse pubbliche?</p> <p><input type="checkbox"/> Si indicare quali risorse:</p> <p>X No</p> <p>Il progetto/intervento è un'opera pubblica?</p> <p><input type="checkbox"/> Si</p> <p>X No</p> <p><input type="checkbox"/> X Attività (qualsiasi attività umana non rientrante nella definizione di progetto/intervento che possa avere relazione o interferenza con l'ecosistema naturale)</p> <p><input type="checkbox"/> PROPOSTE PRE-VALUTATE (VERIFICA DI CORRISPONDENZA)</p>	
Tipologia P/P/P/I/A:	<p><input type="checkbox"/> Piani faunistici/piani ittici</p> <p><input type="checkbox"/> Calendari venatori/ittici</p> <p><input type="checkbox"/> Piani urbanistici/paesaggistici</p> <p><input type="checkbox"/> Piani energetici/infrastrutturali</p> <p><input type="checkbox"/> Altri piani o programmi.....</p> <p><input type="checkbox"/> Ristrutturazione / manutenzione edifici DPR 380/2001</p> <p><input type="checkbox"/> Realizzazione ex novo di strutture ed edifici</p> <p><input type="checkbox"/> Manutenzione di opere civili ed infrastrutture esistenti</p> <p><input type="checkbox"/> Manutenzione e sistemazione di fossi, canali, corsi d'acqua</p> <p><input type="checkbox"/> Attività agricole</p> <p><input type="checkbox"/> Attività forestali</p> <p><input type="checkbox"/> Manifestazioni motoristiche, ciclistiche, gare cinofile, eventi sportivi, sagre e/o spettacoli pirotecnici, eventi/riprese cinematografiche e spot pubblicitari etc.</p> <p><input type="checkbox"/> X Altro (specificare) ATTIVITA' TEMPORANEA (90 GG) PER IL POSIZIONAMENTO DI SDRAIO E OMBRELLONI PRESSO IL LITORALE SABBIOSO DI MARINA DI MODICA</p>



Allegato 2

Proponente:	Abbate Claudio (C.F.-. BBT CLD 63C08 F258W) nella qualità di Amministratore Unico della FILGEST S.R.L. (P.I.: 00753810886)
-------------	---

SEZIONE 1 - LOCALIZZAZIONE ED INQUADRAMENTO TERRITORIALE

Regione: SICILIA Comune: MODICA Prov.: RG Località/Frazione: MARINA DI MODICA Indirizzo: c/o LITORALE SABBIOSO		Contesto localizzativo <input type="checkbox"/> Centro urbano <input type="checkbox"/> Zona periurbana <input type="checkbox"/> Aree agricole <input type="checkbox"/> Aree industriali <input type="checkbox"/> Aree naturali <input checked="" type="checkbox"/> LITORALE	
Particelle catastali: <i>(se utili e necessarie)</i>	FOGLIO 170	P.LLA 49	

Coordinate geografiche: <i>(se utili e necessarie)</i>	LAT.	36.709027				
	S.R.: EPSG: 4326	LONG.	14.781622			

Nel caso di Piano o Programma, descrivere area di influenza e attuazione e tutte le altre informazioni pertinenti:

.....

.....

SEZIONE 2 – LOCALIZZAZIONE P/P/P/I/A IN RELAZIONE AI SITI NATURA 2000

SITI NATURA 2000

		IT _ _ _ _ _	denominazione
SIC	cod.	IT _ _ _ _ _	
		IT _ _ _ _ _	
		IT _ _ _ _ _	
ZSC	cod.	IT 080008	Contrada Religione
		IT _ _ _ _ _	
		IT _ _ _ _ _	
ZPS	cod.	IT _ _ _ _ _	denominazione
		IT _ _ _ _ _	
		IT _ _ _ _ _	



Allegato 2

E' stata presa visione degli Obiettivi di Conservazione, delle Misure di Conservazione, e/o del Piano di Gestione e delle Condizioni d'Obbligo eventualmente definite del Sito/i Natura 2000 ? **Si** **No**

Citare, l'atto consultato: Piano di Gestione dei residui dunali della Sicilia Sud Orientale.

<p>2.1 - Il P/P/P/I/A interessa aree naturali protette nazionali o regionali?</p> <p><input type="checkbox"/> Si <input checked="" type="checkbox"/> No</p>	<p>Aree Protette ai sensi della Legge 394/91: EUAP _____</p> <p>.....</p> <p>Aree Naturali Protette ai sensi della Legge Regionale n. 98/81 e s.m.i.</p> <p>.....</p> <p>Eventuale nulla osta/autorizzazione/parere rilasciato dell'Ente Gestore dell'Area Protetta (se disponibile e già rilasciato):</p> <p>.....</p> <p>.....</p>
--	--

2.2 - Per P/P/P/I/A esterni ai siti Natura 2000:

- Sito cod. IT _____ distanza dal sito: (_ metri)
- Sito cod. IT _____ distanza dal sito: (_ metri)
- Sito cod. IT _____ distanza dal sito: (_ metri)

Tra i siti Natura 2000 indicati e l'area interessata dal P/P/P/I/A, sono presenti elementi di discontinuità o barriere fisiche di origine naturale o antropica (es. diversi reticoli idrografici, centri abitati, infrastrutture ferroviarie o stradali, zone industriali, etc.)??

Si **No**

Descrivere:

.....

.....

SEZIONE 3 – SCREENING MEDIANTE VERIFICA DI CORRISPONDENZA DI PROPOSTE PRE-VALUTATE

(Non sono individuate Pre-valutazioni nella Regione Siciliana)

Si richiede di avviare la procedura di Verifica di Corrispondenza per P/P/P/I/A pre-valutati?

Si **No**

Se, Si, il presentare il Format alla sola Autorità competente al rilascio dell'autorizzazione finale del P/P/P/I/A, e compilare elementi sottostanti. Se No si richiede di avviare screening specifico.

PRE-VALUTAZIONI – per proposte già assoggettate a screening di incidenza

(Non sono individuate Pre-valutazioni nella Regione Siciliana)

PROPOSTE PRE-VALUTATE:

Si dichiara, assumendosi ogni responsabilità, che il piano/progetto/intervento/attività rientra ed è conforme a quelli già **pre-valutati** da parte

SI

Se, Si, esplicitare in modo chiaro e completo il riferimento all'Atto di pre-valutazione nell'ambito del quale il P/P/P/I/A rientra nelle tipologie



Allegato 2

dell'Autorità competente per la Valutazione di Incidenza, e pertanto non si richiede l'avvio di uno screening di incidenza specifico? <i>(n.b.: in caso di risposta negativa (NO), si richiede l'avvio di screening specifico)</i>	<input type="checkbox"/> NO	<i>assoggettate positivamente a screening di incidenza da parte dell'Autorità competente per la V.Inc.A:</i>
---	-----------------------------	--

SEZIONE 4 – DESCRIZIONE E DECODIFICA DEL P/P/P/I/A DA ASSOGETTARE A SCREENING

RELAZIONE DESCRITTIVA DETTAGLIATA DEL P/P/P/I/A

(n.b.: nel caso fare direttamente riferimento agli elaborati e la documentazione presentati dal proponente)

L'intervento, ricadente all'interno della zona SIC Natura 2000 e nella fattispecie nella zona ZPS, identificata con il cod. ITA 080008 di C.da Religione, all'interno del Foglio n. 170 p.la 49 del comune di Modica, e consiste nel delimitare una zona di 1000 mq (mt 25 x 40 mt), al cui interno saranno posizionati attrezzature mobili per la balneazione e l'ombreggiamento (sdraio, ombrelloni e pedane) per un periodo limitato di 90 gg, così come previsto dal D.A. 351/GAB del 07/10/2019 e D.A. 86/GAB del 31/05/2021.

L'area ZPS in oggetto, è caratterizzata, da un punto di vista ambientale, da due ben ambienti: da scogliere basse di formazione calcare, e da spiagge con sabbiose con formazioni dunali a ridosso dello stagno. Nella fattispecie, l'area ove si prevede la realizzazione dell'intervento oggetto della presente relazione, ricade in un'area a ridosso del bagnasciuga, e pertanto non va ad incidere sugli ambienti caratterizzanti l'area ZPS.

Tutte le attrezzature mobili posizionate, saranno integralmente rimosse senza lasciare alcuna traccia sul terreno sabbioso di posa, in quanto non sono in alcun modo infisse nel terreno.

Allo scadere dell'Autorizzazione temporanea dei 90 gg, il sito verrà di nuovo liberato.

Per le caratteristiche appena descritte, la realizzazione di tale opera sulla zona, non ha alcuna incidenza di particolare rilevanza.



Allegato 2

4.1 - Documentazione: allegati tecnici e cartografici a scala adeguata
(barrare solo i documenti disponibili eventualmente allegati alla proposta)

<input checked="" type="checkbox"/> File vettoriali/shape della localizzazione dell'P/P/P/I/A <input type="checkbox"/> Carta zonizzazione di Piano/Programma <input checked="" type="checkbox"/> Relazione di Piano/Programma <input checked="" type="checkbox"/> Planimetria di progetto e delle eventuali aree di cantiere <input checked="" type="checkbox"/> Ortofoto con localizzazione delle aree di P/I/A e eventuali aree di cantiere <input checked="" type="checkbox"/> Documentazione fotografica <i>ante operam</i>	<input type="checkbox"/> Eventuali studi ambientali disponibili <input checked="" type="checkbox"/> Altri elaborati tecnici: TAV.06: PIANTE E PROSPETTI <input type="checkbox"/> Altri elaborati tecnici: <input type="checkbox"/> Altri elaborati tecnici: <input type="checkbox"/> Altro: <input type="checkbox"/> Altro:
--	---

(Non sono individuate Condizioni d'Obbligo da parte della Regione Siciliana)

<p>4.2 - CONDIZIONI D'OBBLIGO (n.b.: da non compilare in caso di screening semplificato)</p>	<p>Se, Si, il proponente si assume la piena responsabilità dell'attuazione delle Condizioni d'Obbligo riportate nella proposta.</p> <p>Riferimento all'Atto di individuazione delle Condizioni d'Obbligo: </p>	<p>Condizioni d'obbligo rispettate:</p> <p>➤ ➤ ➤ ➤ ➤ ➤</p>
<p>Il P/P/P/I/A è stato elaborato ed è conforme al rispetto della Condizioni d'Obbligo?</p> <p><input type="checkbox"/> Si <input type="checkbox"/> No</p>	<p>Se, No, perché:</p> <p>..... </p>	

SEZIONE 5 - DECODIFICA DEL PIANO/PROGETTO/INTERVENTO/ATTIVITA'
(compilare solo parti pertinenti)

E' prevista trasformazione di uso del suolo?	<input type="checkbox"/> SI	<input checked="" type="checkbox"/> NO	<input type="checkbox"/> PERMANENTE	<input type="checkbox"/> TEMPORANEA
--	-----------------------------	---	-------------------------------------	-------------------------------------

Se, **Si**, cosa è previsto:

.....

Sono previste movimenti terra/sbancamenti/scavi?	<input type="checkbox"/> SI <input checked="" type="checkbox"/> NO	Verranno livellate od effettuati interventi di spietramento su superfici naturali?	<input type="checkbox"/> SI <input checked="" type="checkbox"/> NO
--	--	--	--



Allegato 2

Se, Si , cosa è previsto:		Se, Si , cosa è previsto:	
Sono previste aree di cantiere e/o aree di stoccaggio materiali/terreno asportato/etc.? <input type="checkbox"/> SI <input checked="" type="checkbox"/> NO		Se, Si , cosa è previsto:	
E' necessaria l'apertura o la sistemazione di piste di accesso all'area?	<input type="checkbox"/> SI <input checked="" type="checkbox"/> NO	Le piste verranno ripristinate a fine dei lavori/attività?	<input type="checkbox"/> SI <input type="checkbox"/> NO
Se, Si , cosa è previsto:		Se, Si , cosa è previsto:	
E' previsto l'impiego di tecniche di ingegneria naturalistica e/o la realizzazione di interventi finalizzati al miglioramento ambientale? <input type="checkbox"/> Si <input checked="" type="checkbox"/> No		Se, Si , descrivere:	
Specie vegetali	E' previsto il taglio/esbosco/rimozione di specie vegetali? <input type="checkbox"/> SI <input checked="" type="checkbox"/> NO	Se, Si , descrivere:	
	La proposta è conforme alla normativa nazionale e/o regionale riguardante le specie vegetali alloctone e le attività di controllo delle stesse (es. eradicazione)? <input checked="" type="checkbox"/> SI <input type="checkbox"/> NO	Sono previsti interventi di piantumazione/rinverdimento/messa a dimora di specie vegetali? <input type="checkbox"/> SI <input type="checkbox"/> NO Se, Si , cosa è previsto: Indicare le specie interessate:	



Allegato 2

Specie animali	<p>La proposta è conforme alla normativa nazionale e/o regionale riguardante le specie animali alloctone e la loro attività di gestione?</p> <p><input checked="" type="checkbox"/> SI <input type="checkbox"/> NO</p>	<p>Sono previsti interventi di controllo/immissione/ripopolamento/allevamento di specie animali o attività di pesca sportiva?</p> <p><input type="checkbox"/> SI <input type="checkbox"/> NO <input type="checkbox"/></p> <p>Se, SI, cosa è previsto:</p> <p>.....</p> <p>.....</p> <p>.....</p> <p>Indicare le specie interessate:</p>	
	Mezzi meccanici	<p>Mezzi di cantiere o mezzi necessari per lo svolgimento dell'intervento</p>	<ul style="list-style-type: none"> ➤ Pale meccaniche, escavatrici, o altri mezzi per il movimento terra: ➤ Mezzi pesanti (Camion, dumper, autogru, gru, betoniere, asfaltatori, rulli compressori): ➤ Mezzi aerei o imbarcazioni (elicotteri, aerei, barche, chiatte, draghe, pontoni):
Fonti di inquinamento e produzione di rifiuti	<p>La proposta prevede la presenza di fonti di inquinamento (luminoso, chimico, sonoro, acquatico, etc.) o produzione di rifiuti?</p> <p><input type="checkbox"/> SI <input checked="" type="checkbox"/> NO</p>	<p>La proposta è conforme alla normativa nazionale e/o regionali di settore?</p> <p style="text-align: center;"><input checked="" type="checkbox"/> SI <input type="checkbox"/> NO</p> <p>Descrivere: Saranno posizionate solo sdraio, ombrelloni e qualche pedana per facilitare i camminamenti</p>	
Interventi edilizi	<p>Per interventi edilizi su strutture preesistenti</p> <p>Riportare il titolo edilizio in forza al quale è stato realizzato l'immobile e/o struttura oggetto di intervento</p> <p><input type="checkbox"/> Permesso a costruire <input type="checkbox"/> Permesso a costruire in sanatoria <input type="checkbox"/> Condono <input type="checkbox"/> DIA/SCIA <input type="checkbox"/> Altro</p>		<p>Estremi provvedimento o altre informazioni utili:</p> <p>.....</p> <p>.....</p> <p>.....</p>
Manifestazioni			
	<p>Per manifestazioni, gara, motoristiche, eventi sportivi,</p>		



Allegato 2

<p>spettacoli pirotecnici, sagre, etc.</p>	<ul style="list-style-type: none"> ➤ Numero presunto di veicoli coinvolti nell'evento (moto, auto, biciclette, etc.): ➤ Numero presunto di mezzi di supporto (ambulanze, vigili del fuoco, forze dell'ordine, mezzi aerei o navali): ➤ Numero presunto di gruppi elettrogeni e/o bagni chimici: 	
<p>Attività ripetute</p>	<p>Descrivere: <i>Sul litorale in oggetto, sono state già richieste e rilasciate autorizzazioni temporanee simili.</i></p>	
<p>L'attività/intervento si ripete annualmente/periodicamente alle stesse condizioni?</p> <p><input type="checkbox"/> Si <input checked="" type="checkbox"/> No</p>	<p>Possibili varianti - modifiche:</p> <p>.....</p> <p>.....</p> <p>.....</p>	
<p>La medesima tipologia di proposta ha già ottenuto in passato parere positivo di V.Inc.A?</p> <p><input checked="" type="checkbox"/> Si <input type="checkbox"/> No</p> <p>Se, Si, allegare e citare precedente parere in "Note".</p>	<p>Note:</p> <p>.....</p> <p>.....</p> <p>.....</p>	
<p>SEZIONE 6 - CRONOPROGRAMMA AZIONI PREVISTE PER IL P/P/P/I/A</p>		
<p>Descrivere: Il cronoprogramma delle opere prevede:</p> <ol style="list-style-type: none"> 1. Giorno 1: individuazione dell'area tramite strumento GPS dell'area pari a 100 mq 2. Giorno 1: posizionamento di strutture atte a delimitare la zona (mt 25 x mt 40) 3. Giorno 1: posizionamento di sdraio, ombrelloni e pedane. 	<p>Legenda:</p> <p><input type="checkbox"/></p> <p><input type="checkbox"/></p> <p><input type="checkbox"/></p> <p><input type="checkbox"/></p> <p><input type="checkbox"/></p> <p><input type="checkbox"/></p>	



Allegato 2

Anno: 2024	Gennaio	Febbraio	Marzo	Aprile	Maggio	Giugno	Luglio	Agosto	Settembre	Ottobre	Novembre	Dicembre
1° sett.						X	X	X				
2° sett.						X	X	X				
3° sett.						X	X	X				
4° sett.						X	X	X				
						X	X	X				

Anno: ____	Gennaio	Febbraio	Marzo	Aprile	Maggio	Giugno	Luglio	Agosto	Settembre	Ottobre	Novembre	Dicembre
1° sett.												
2° sett.												
3° sett.												
4° sett.												

Ditta/Società	Professionista incaricato	Firma e/o Timbro	Luogo e data
MODICA HOTEL S.R.L.	Tecnico Ing.arch Giuseppe Bonomo	Iscritto all'Ordine degli Ingegneri della Provincia di Ragusa al n. 	Modica 28/02/2024



Giuseppe
Bonomo
28.02.2024
16:01:50
GMT+00:00

Regione Siciliana
Assessorato del Territorio e dell'Ambiente
Dipartimento dell'Ambiente

MOD. 4_1
Valutazione di Incidenza Ambientale (VInCA) Livello I
art. 5 del D.P.R. 8 settembre 1997, n. 357 e s.m.i., secondo quanto disposto dal
D.A. n. 36 del 14 febbraio 2022, Allegato 1

Protocollo¹ (inserire il numero di protocollo del documento in oggetto)

DataError! Bookmark
not defined. 27/02/2024

Spett.le

REGIONE SICILIANA
ASSESSORATO TERRITORIO ED AMBIENTE
DIPARTIMENTO AMBIENTE
SERVIZIO 1 – Autorizzazioni e Valutazioni Ambientali
via Ugo La Malfa, 169
90146 PALERMO

Oggetto – Valutazione di incidenza ambientale (“VInCA”) – Istanza di attivazione della medesima procedura - Livello I, Screening – ai sensi dell'art. 5 del D.P.R. 8 settembre 1997, n. 357 e s.m.i., secondo quanto disposto dal D.A. 14 febbraio 2022, n. 36, Allegato 1

ISTANZA

Relativa al seguente²:

Piano/Programma ³	()
Progetto/Intervento ⁴	()
Attività ⁵	(X)

denominato:

AUTORIZZAZIONE di breve durata ai sensi del D.A. 351/GAB /2019 e D.A. 86/GAB/2021, per la realizzazione di una zona destinata a spazi per la sosta delle persone all'ombra, da realizzarsi tramite ombrelloni e sedute.

¹ Da compilare se pertinente.

² Inserire una X sulla colonna in corrispondenza dell'opzione prescelta.

³ Come definito dall'art. 5, comma 1, lett e) del D. Lgs. n. 152/2006 e ss.mm.ii. .

⁴ Come definito dall'art. 5, comma 1, lett g) del D. Lgs. n. 152/2006 e ss.mm.ii. .

⁵ Definita come qualsiasi attività umana non rientrante nella definizione di progetto/intervento che possa avere relazione o interferenza con l'ecosistema naturale.

da realizzarsi nel/nei Comune/i di:

Comune <i>(inserire denominazione del Comune dove insiste il P/P/P/I/A)</i>	Località <i>(inserire la relativa denominazione della Località)</i>	Provincia <i>(inserire la relativa denominazione della Provincia)</i>	Indirizzo <i>(inserire la relativa denominazione della Località)</i>	Particelle catastali <i>(inserire le relative particelle catastali)</i>
MODICA	Marina di Modica	RAGUSA	Litorale sabbioso	F. 170 p.lla 49

COMUNICA

di avere depositato, a tal fine, nel Portale Regionale per le Valutazioni e Autorizzazioni Ambientali, in uno con la presente istanza, i documenti e gli elaborati progettuali necessari all'espletamento delle attività istruttorie di codesta Autorità competente, di seguito elencati.

ALLEGA

- 1) copia della quietanza di pagamento del contributo per le spese d'istruttoria, ai sensi dell'articolo 91, comma 3 della L.R. n. 9 del 7 maggio 2015 (quantificate in € 2.000,00);
- 2) format di supporto Screening di VInCA - Proponente (di cui all'Allegato 2 al D.A. n. 36 del 14 febbraio 2022), debitamente compilato;
- 3) avviso al pubblico;
- 4) documentazione tecnica, con riferimento a:

elaborati utili alla corretta analisi della proposta e alla valutazione degli effetti sul/i sito/i Natura 2000, di seguito elencati;

relazione tecnica illustrativa esaustiva e dettagliata del P/P/P/I/A, da realizzare (localizzazione, tipologia delle azioni e delle opere, dimensioni, complementarietà con altri piani/progetti/interventi del sito della Rete Natura 2000, ecc.), a firma di professionista abilitato competente in materia;

- 5) cartografia in scala appropriata, comunque non inferiore a 1:10.000, riportante la localizzazione del piano/programma/progetto/intervento/attività;
- 6) carta dei vincoli;
- 7) documentazione fotografica a colori con allegata cartografia riportante i punti di ripresa;
- 8) corografia e planimetria complessiva dell'intervento georeferenziate (coordinate chilometriche, sistema di riferimento ETRS89 fuso 33N) in formato file.shp (GIS Software Geographic Shape File), che individui esattamente le aree d'intervento, sia relativamente alle opere previste in progetto e alle aree di cantiere sia per le opere connesse, suddividendole in più layer in funzione della fase (cantiere, esercizio).

Inoltre, di aver depositato la seguente documentazione amministrativa⁶:

- 9) elenco dei pareri necessari per la realizzazione e l'esercizio del P/P/P/I/A, distinti in pareri da acquisire e pareri già acquisiti, ed in particolare:

n.

Titolo

⁶ Compilare laddove ritenuto pertinente ai fini della presente istanza.

COMUNICAZIONI

In merito alle comunicazioni da ricevere, fornisce i seguenti riferimenti presso cui potranno essere inviate.

Società/Ente *MODICA HOTEL S.R.L.*
Referente *Felice di Donato*
Comune *MODICA*
Provincia *RAGUSA*
Via *C.DA CAVA GUCCLARDO*
Numero civico *SNC*
CAP *97015*
Telefono Ufficio *0932/769319*
Cellulare *(inserire il numero di cellulare del Referente)*
PEC *modicahotelsrl@pec.it*
E-mail *felice.didonato@modicaboutiquehotel.it*

VERIDICITA' DEI DATI

Il Sottoscritto, consapevole delle sanzioni penali previste in caso di dichiarazioni non veritiere o di uso di atti falsi, come previsto dall'art. 76 del D.P.R. n. 445/2000 recante "Testo unico delle disposizioni legislative e regolamentari in materia di documentazione amministrativa" sotto la propria responsabilità,

DICHIARA


che le informazioni ed i dati riportati nella presente istanza e nella documentazione ad essa allegata, sono veritieri.

Ai sensi dell'art.38 del D.P.R. n. 445 del 28 Dicembre 2000, la dichiarazione sottoscritta è presentata unitamente a copia fotostatica non autenticata di un documento di identità del dichiarante valido alla data di sottoscrizione della dichiarazione.

Data

26 / 02 / 2024

Firma del Proponente



L'istanza e la documentazione trasmessa dal Proponente che non sia redatta utilizzando i moduli messi a disposizione dall'Amministrazione sarà considerata irricevibile.

Ulteriori informazioni sul trattamento dei dati

Ulteriori informazioni sul trattamento dei dati personali forniti in relazione al presente modulo sono disponibili all'indirizzo:

(inserire riferimenti per Ulteriori informazioni sul trattamento dei dati personali forniti in relazione al presente modulo – Spazio riservato al Servizio 1)

AVVISO AL PUBBLICO

(ove diverso da persona fisica inserire denominazione e ragione sociale del Proponente corredata da eventuale logo)

[Il/La sottoscritto/a (dati anagrafici della persona fisica, Proponente il progetto) **FELICE DI DONATO** in qualità di Amministratore Unico della **MODICA HOTEL S.R.L.** con sede legale (inserire l'indirizzo completo) a Modica nella C.da cava Gucciardo s.n.c. 97015 Modica (RG) P.I.: **01602650887**, comunica di aver presentato alla Regione Siciliana – Dipartimento dell' Ambiente, ai sensi dell'art. 5 del D.P.R. 8 settembre 1997, n. 357, secondo le disposizioni del D.A. 14 febbraio 2022, n. 36, istanza per l'avvio della procedura di Valutazione di Incidenza Livello 1 Screening del piano/programma/progetto/intervento/attività (inserire il titolo ed una sua breve descrizione) **La realizzazione di una zona destinata a spazi per la sosta delle persone all'ombra, da realizzarsi tramite ombrelloni e sedute finalizzata all'AUTORIZZAZIONE di breve durata ai sensi del D.A. 351/GAB /2019 e D.A. 86/GAB/2021**

localizzato nel litorale sabbioso di Punta Regilione, censito al foglio 170 p.IIa 49


Comune	Località	Prov	Comune limitrofo (Prov)	Dist. (mt)
MODICA	C.DA RELIGIONE	RG		

Poiché il piano/programma/progetto/intervento/attività [ricade interamente/parzialmente nel/i] [pur non ricadendo all'interno di aree di Natura 2000, interessa indirettamente con il/i] seguente/i sito/i appartenente/i alla Rete Natura 2000 (inserire tutti i siti interessati e, per l'interferenza indiretta, la distanza in metri):

Tipo	Codice	Denominazione	Dist. (mt)
	ITA 080008	C.DA RELIGIONE	

La documentazione è consultabile sul Portale Regionale per le Valutazioni e Autorizzazioni Ambientali all'indirizzo <https://si-vvi.regione.sicilia.it>

Ai sensi del D.A. 14 febbraio 2022, n. 36, Allegato 1, punto 7 entro il termine di 30 (trenta) giorni dalla data di pubblicazione del presente avviso, chiunque abbia interesse può far pervenire le proprie osservazioni mediante posta elettronica certificata al seguente indirizzo: dipartimento.ambiente@certmail.regione.sicilia.it

firma del Richiedente


COMUNE DI MODICA

PROGETTO:

AUTORIZZAZIONE di breve durata ai sensi del D.A. 351/GAB /2019 e D.A. 86/GAB/2021, per la realizzazione di una zona destinata a spazi per la sosta delle persone all'ombra, da realizzarsi tramite ombrelloni e sedute

OGGETTO DEL DISEGNO:

RELAZIONE TECNICA

LA DITTA:

IL TECNICO:

Isritto all'Ordine degli Ingegneri della
Provincia di Ragusa, al n. B93 del
27/02/2024



SCALA

TAVOLA

04

RELAZIONE TECNICA

OGGETTO: AUTORIZZAZIONE di breve durata ai sensi del D.A. 351/GAB /2019 e D.A. 86/GAB/2021, per la realizzazione di una zona destinata a spazi per la sosta delle persone all'ombra, da realizzarsi tramite ombrelloni e sedute.

PREMESSA

Il sottoscritto Ing. Iunior Giuseppe Bonomo, nato a Modica il 05/11/1976 C.F.: BNMGPP76S05F258H, iscritto all'Ordine degli Ingegneri della Provincia di Ragusa al n. B93 , con studio in Modica in via Sacro Cuore n.27, per incarico ricevuto dalla MODICA HOTEL s.r.l., con sede legale a Modica (RG) nella C.da Cava Gucciardo snc, P.I.: 01602650887, il cui amministratore unico è il Sig. FELICE DI DONATO, nato a NAPOLI il 18/07/1972 C.F.: DDN FLC 72L18 F839C residente a Modica in via San Filippo n.2, redige la presente relazione tecnica, finalizzata al rilascio dell'autorizzazione in oggetto.

DESCRIZIONE DEL PROGETTO

L'area oggetto dell'intervento, in cui si intende richiedere autorizzazione in oggetto, ricade all'interno del territorio comunale di Modica, e nella fattispecie nella particella censita la foglio 170 p.IIa 49 – Arenile Punta Regilione, ricadente all'interno della Dividente Demaniale.

Il progetto prevede la delimitazione di un'area di mq 1000, (mt 25 x mt 40) da destinare al posizionamento di presidi per l'ombreggiamento, con il posizionamento di ombrelloni e sedie, oltre alla posa di pedane in legno.

L'area sarà delimitata con paletti in legno **non infissi** su terreno, e distanziati circa 5 mt, con il successivo posizionamento di corda di iuta.

Tutti gli elementi previsti nel progetto, saranno facilmente rimovibili e risponderanno ai requisiti minimi previsti dalla L.13/89 relativo al superamento delle barriere architettoniche.

L'area sarà occupata per un periodo compreso tra il 1 Giugno 2024 fino al 30 Agosto 2024, e saranno rimossi il 30/08/2024.

Modica 27/02/2024



Giuseppe
Bonomo
28.02.2024
16:01:50
GMT+00:00

Iscritto all'Ordine degli Ingegneri della
Provincia di Ragusa al n. B93 del
27/02/2024

Il tecnico

COMUNE DI MODICA

PROGETTO:

AUTORIZZAZIONE di breve durata ai sensi del D.A. 351/GAB /2019 e D.A. 86/GAB/2021, per la realizzazione di una zona destinata a spazi per la sosta delle persone all'ombra, da realizzarsi tramite ombrelloni e sedute

OGGETTO DEL DISEGNO:

DOCUMENTAZIONE FOTOGRAFICA ANTE OPERAM



Giuseppe Bonomo
28.02.2024
16:01:50
GMT+00:00

LA DITTA:

IL TECNICO:

Iscritto all'Ordine degli Ingegneri
della Provincia di Ragusa la n. B93
del 27/02/2024

SCALA

TAVOLA

05



Foto 01: vista di insieme della zona interessata dall'intervento



Foto 02: vista di insieme della zona interessata dall'intervento

COMUNE DI MODICA

PROGETTO:

AUTORIZZAZIONE di breve durata ai sensi del D.A. 351/GAB /2019 e D.A. 86/GAB/2021, per la realizzazione di una zona destinata a spazi per la sosta delle persone all'ombra, da realizzarsi tramite ombrelloni e sedute

OGGETTO DEL DISEGNO:

PIANTA E PROSPETTI



LA DITTA:

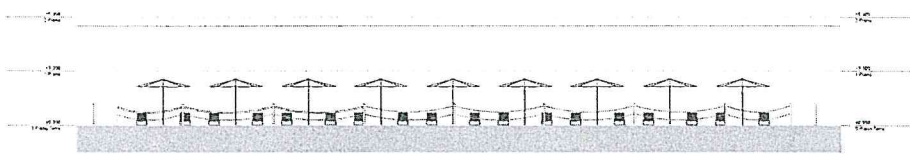
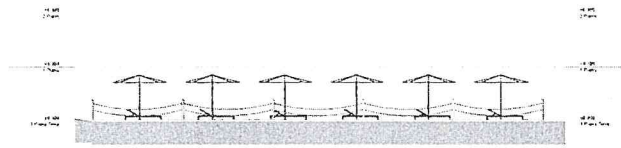
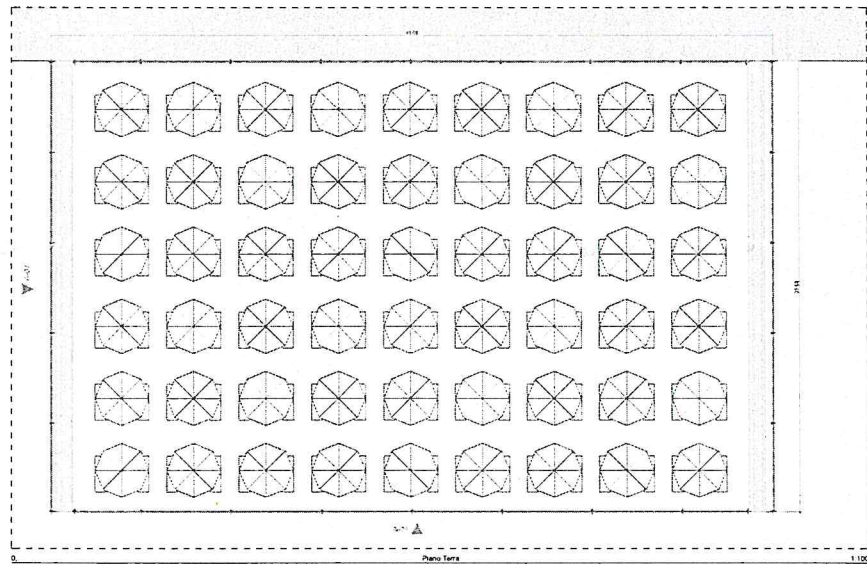
IL TECNICO:

Scelta all'Ordine degli Ingegneri
della Provincia di Ragusa n. 093
del 19/02/2024

SCALA

TAVOLA

06



SCHEMA LETTERA DI AFFIDAMENTO INCARICO AL PROFESSIONISTA
(comma 1 art. 36 L.R. n. 1 del 22 febbraio 2019)

MODICA HOTEL s.r.l.

97015 - Modica
C.da Cava Gucciardo
C.F: 01602650887

Ing. Giuseppe Bonomo
C.F.: BNM GPP 76S05 F258H
P.I.: 01265590883
Via Sacro Cuore n. 27

OGGETTO: **AFFIDAMENTO INCARICO PER REDAZIONE VInCA** relativa all'Autorizzazione di breve durata ai sensi del D.A. 351/GAB/2019 e D.A. 86/GAB/2021 per la realizzazione di una zona destinata a spazi per la sosta delle persone all'ombra, da realizzarsi tramite il posizionamento di ombrelloni, sdraio e pedane nel litorale sabbioso di Marina di Modica Foglio 170 p.la 49

la scrivente Modica Hotel s.r.l. con sede a Modica in C.da Cava Gucciardo, C.F: 01602650887, con Amministratore Unico Felice Di Donato, nato a Napoli il 18/07/1972 C.F.: DDN FLC 72L18 F839C, e residente a Modica in Via San Filippo n.2

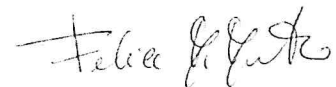
A F F I D A

alla S.V. l'incarico per la redazione della **VInCA** relativa all'Autorizzazione di breve durata ai sensi del D.A. 351/GAB/2019 e D.A. 86/GAB/2021 per la realizzazione di una zona destinata a spazi per la sosta delle persone all'ombra, da realizzarsi tramite il posizionamento di ombrelloni, sdraio e pedane nel litorale sabbioso di Marina di Modica Foglio 170 p.la 49

Si allegano copie dei documenti di riconoscimento del committente e del professionista incaricato ai sensi del D.P.R. n. 445 del 28 dicembre 2000.

Modica 27/02/2024

IL COMMITTENTE



Per presa visione ed accettazione dell'incarico

Isritto presso l'Ordine degli Ingegneri
della Provincia di Ragusa al n. B93 del 27/02/2024



Giuseppe Bonomo
28.02.2024
16:48:29
GMT+00:00



Foto 03: vista di insieme della zona interessata dall'intervento



Foto: foto satellitare con punti di ripresa



Giuseppe
Bonomo
28.02.2024
16:01:50
GMT+00:00

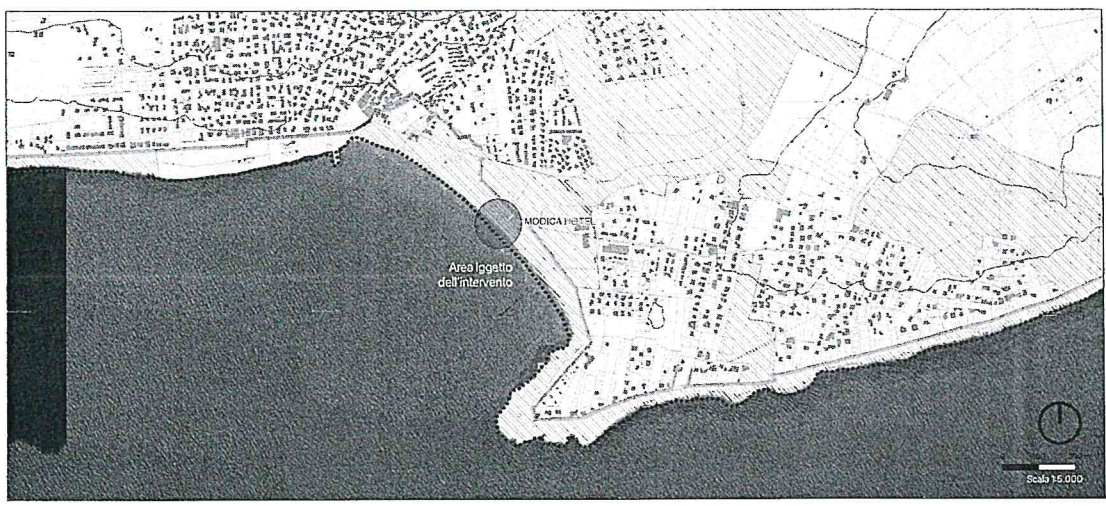
LEGENDA

AREA OGGETTO DELL'INTERVENTO
 AREA ZONA A1/A2/A3
 DIVIDENTE DEMANIALE
 Rure Natura 2000 (SIC/ZSC + ZPS)


SIC
 SIC/ZPS
 ZSC/ZPS
 ZPS
 SIC

regimi normativi

10 - P.A.B.
 11 - L. 43/2002
 12 - L. 43/2002
 13 - L. 43/2002
 14 - L. 43/2002



COMUNE DI MODICA	
PROGETTO:	
AUTORIZZAZIONE di breve durata ai sensi del D.A. 351/GAB /2019 e D.A. 86/GAB/2021, per la realizzazione di una zona destinata a spazi per la sosta delle persone all'ombra, da realizzarsi tramite ombrelloni e sedute	
OGGETTO DEL DISEGNO:	
CARTA DEI VINCOLI	
 <small>Comune di Modica 14.02.2014 1113 di 2471-0153</small>	
LA DITTA:	IL TECNICO:
FILGEST S.R.L.	<small>Isotta d'Onofrio - Architetto Isola Peruvia 68 Roma No. 181 tel. 06/52791</small>
SCALA	TAVOLA 03

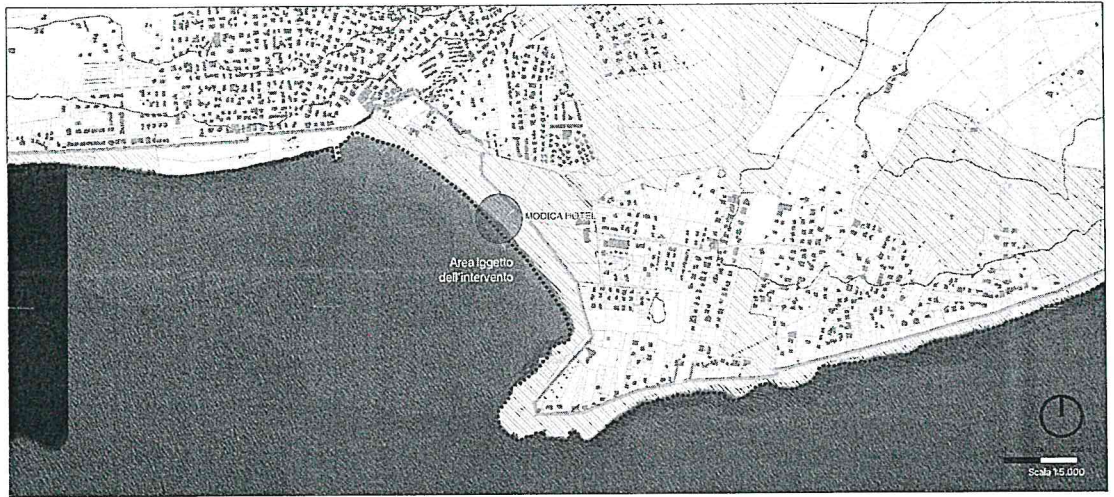


LEGENDA


AREA OGGETTO DELL'INTERVENTO
 *** Area_2000_01/02/08
 ***** OPERATE SEMANALE
 Rete Natura 2000/SIC/ZSC + ZPS
 SIC
 SIC/ZPS
 ZSC
 ZSC/ZPS
 ZPS
 SIC

regimi normativi

D.L. 112/08
 D.L. 112/08
 D.L. 112/08
 D.L. 112/08
 D.L. 112/08



COMUNE DI MODICA	
PROGETTO: AUTORIZZAZIONE di breve durata ai sensi del D.A. 351/GAB /2019 e D.A. 85/GAB/2021, per la realizzazione di una zona destinata a spazi per la sosta delle persone all'ombra, da realizzarsi tramite ombrelloni e sedute	
OGGETTO DEL DISEGNO: CARTA DEI VINCOLI	
 <small>Comune di Modica 11027-2024 11011-01 12411-2100</small>	
LA DITTA: FILGEST S.R.L.	IL TECNICO: <small>Numero di Ordine di Iscrizione alla Provincia di Ragusa n. 321 del 17/02/2011</small>
SCALA	TAVOLA 03



LEGENDA

AREA OGGETTO DELL'INTERVENTO
 AREA COME ATTUALE
 DIVIDENTE DEMANIALE
 Rete Natura 2000 (SIC/ZSC + ZPS)



SIC
 SIC/ZPS
 ZSC
 ZSC/ZPS
 ZPS
 SIC

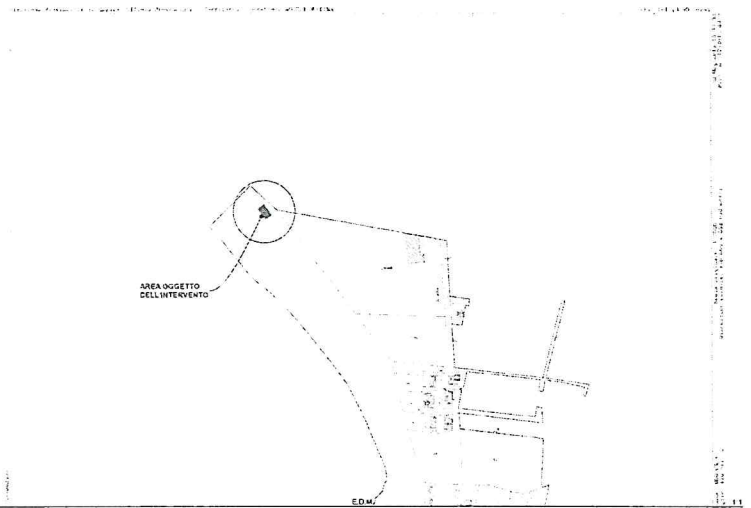
regimi normativi

10 - 11 - 12 - 13 - 14 - 15 - 16 - 17 - 18 - 19 - 20 - 21 - 22 - 23 - 24 - 25 - 26 - 27 - 28 - 29 - 30 - 31 - 32 - 33 - 34 - 35 - 36 - 37 - 38 - 39 - 40 - 41 - 42 - 43 - 44 - 45 - 46 - 47 - 48 - 49 - 50 - 51 - 52 - 53 - 54 - 55 - 56 - 57 - 58 - 59 - 60 - 61 - 62 - 63 - 64 - 65 - 66 - 67 - 68 - 69 - 70 - 71 - 72 - 73 - 74 - 75 - 76 - 77 - 78 - 79 - 80 - 81 - 82 - 83 - 84 - 85 - 86 - 87 - 88 - 89 - 90 - 91 - 92 - 93 - 94 - 95 - 96 - 97 - 98 - 99 - 100 - 101 - 102 - 103 - 104 - 105 - 106 - 107 - 108 - 109 - 110 - 111 - 112 - 113 - 114 - 115 - 116 - 117 - 118 - 119 - 120 - 121 - 122 - 123 - 124 - 125 - 126 - 127 - 128 - 129 - 130 - 131 - 132 - 133 - 134 - 135 - 136 - 137 - 138 - 139 - 140 - 141 - 142 - 143 - 144 - 145 - 146 - 147 - 148 - 149 - 150 - 151 - 152 - 153 - 154 - 155 - 156 - 157 - 158 - 159 - 160 - 161 - 162 - 163 - 164 - 165 - 166 - 167 - 168 - 169 - 170 - 171 - 172 - 173 - 174 - 175 - 176 - 177 - 178 - 179 - 180 - 181 - 182 - 183 - 184 - 185 - 186 - 187 - 188 - 189 - 190 - 191 - 192 - 193 - 194 - 195 - 196 - 197 - 198 - 199 - 200 - 201 - 202 - 203 - 204 - 205 - 206 - 207 - 208 - 209 - 210 - 211 - 212 - 213 - 214 - 215 - 216 - 217 - 218 - 219 - 220 - 221 - 222 - 223 - 224 - 225 - 226 - 227 - 228 - 229 - 230 - 231 - 232 - 233 - 234 - 235 - 236 - 237 - 238 - 239 - 240 - 241 - 242 - 243 - 244 - 245 - 246 - 247 - 248 - 249 - 250 - 251 - 252 - 253 - 254 - 255 - 256 - 257 - 258 - 259 - 260 - 261 - 262 - 263 - 264 - 265 - 266 - 267 - 268 - 269 - 270 - 271 - 272 - 273 - 274 - 275 - 276 - 277 - 278 - 279 - 280 - 281 - 282 - 283 - 284 - 285 - 286 - 287 - 288 - 289 - 290 - 291 - 292 - 293 - 294 - 295 - 296 - 297 - 298 - 299 - 300 - 301 - 302 - 303 - 304 - 305 - 306 - 307 - 308 - 309 - 310 - 311 - 312 - 313 - 314 - 315 - 316 - 317 - 318 - 319 - 320 - 321 - 322 - 323 - 324 - 325 - 326 - 327 - 328 - 329 - 330 - 331 - 332 - 333 - 334 - 335 - 336 - 337 - 338 - 339 - 340 - 341 - 342 - 343 - 344 - 345 - 346 - 347 - 348 - 349 - 350 - 351 - 352 - 353 - 354 - 355 - 356 - 357 - 358 - 359 - 360 - 361 - 362 - 363 - 364 - 365 - 366 - 367 - 368 - 369 - 370 - 371 - 372 - 373 - 374 - 375 - 376 - 377 - 378 - 379 - 380 - 381 - 382 - 383 - 384 - 385 - 386 - 387 - 388 - 389 - 390 - 391 - 392 - 393 - 394 - 395 - 396 - 397 - 398 - 399 - 400 - 401 - 402 - 403 - 404 - 405 - 406 - 407 - 408 - 409 - 410 - 411 - 412 - 413 - 414 - 415 - 416 - 417 - 418 - 419 - 420 - 421 - 422 - 423 - 424 - 425 - 426 - 427 - 428 - 429 - 430 - 431 - 432 - 433 - 434 - 435 - 436 - 437 - 438 - 439 - 440 - 441 - 442 - 443 - 444 - 445 - 446 - 447 - 448 - 449 - 450 - 451 - 452 - 453 - 454 - 455 - 456 - 457 - 458 - 459 - 460 - 461 - 462 - 463 - 464 - 465 - 466 - 467 - 468 - 469 - 470 - 471 - 472 - 473 - 474 - 475 - 476 - 477 - 478 - 479 - 480 - 481 - 482 - 483 - 484 - 485 - 486 - 487 - 488 - 489 - 490 - 491 - 492 - 493 - 494 - 495 - 496 - 497 - 498 - 499 - 500 - 501 - 502 - 503 - 504 - 505 - 506 - 507 - 508 - 509 - 510 - 511 - 512 - 513 - 514 - 515 - 516 - 517 - 518 - 519 - 520 - 521 - 522 - 523 - 524 - 525 - 526 - 527 - 528 - 529 - 530 - 531 - 532 - 533 - 534 - 535 - 536 - 537 - 538 - 539 - 540 - 541 - 542 - 543 - 544 - 545 - 546 - 547 - 548 - 549 - 550 - 551 - 552 - 553 - 554 - 555 - 556 - 557 - 558 - 559 - 560 - 561 - 562 - 563 - 564 - 565 - 566 - 567 - 568 - 569 - 570 - 571 - 572 - 573 - 574 - 575 - 576 - 577 - 578 - 579 - 580 - 581 - 582 - 583 - 584 - 585 - 586 - 587 - 588 - 589 - 590 - 591 - 592 - 593 - 594 - 595 - 596 - 597 - 598 - 599 - 600 - 601 - 602 - 603 - 604 - 605 - 606 - 607 - 608 - 609 - 610 - 611 - 612 - 613 - 614 - 615 - 616 - 617 - 618 - 619 - 620 - 621 - 622 - 623 - 624 - 625 - 626 - 627 - 628 - 629 - 630 - 631 - 632 - 633 - 634 - 635 - 636 - 637 - 638 - 639 - 640 - 641 - 642 - 643 - 644 - 645 - 646 - 647 - 648 - 649 - 650 - 651 - 652 - 653 - 654 - 655 - 656 - 657 - 658 - 659 - 660 - 661 - 662 - 663 - 664 - 665 - 666 - 667 - 668 - 669 - 670 - 671 - 672 - 673 - 674 - 675 - 676 - 677 - 678 - 679 - 680 - 681 - 682 - 683 - 684 - 685 - 686 - 687 - 688 - 689 - 690 - 691 - 692 - 693 - 694 - 695 - 696 - 697 - 698 - 699 - 700 - 701 - 702 - 703 - 704 - 705 - 706 - 707 - 708 - 709 - 710 - 711 - 712 - 713 - 714 - 715 - 716 - 717 - 718 - 719 - 720 - 721 - 722 - 723 - 724 - 725 - 726 - 727 - 728 - 729 - 730 - 731 - 732 - 733 - 734 - 735 - 736 - 737 - 738 - 739 - 740 - 741 - 742 - 743 - 744 - 745 - 746 - 747 - 748 - 749 - 750 - 751 - 752 - 753 - 754 - 755 - 756 - 757 - 758 - 759 - 760 - 761 - 762 - 763 - 764 - 765 - 766 - 767 - 768 - 769 - 770 - 771 - 772 - 773 - 774 - 775 - 776 - 777 - 778 - 779 - 780 - 781 - 782 - 783 - 784 - 785 - 786 - 787 - 788 - 789 - 790 - 791 - 792 - 793 - 794 - 795 - 796 - 797 - 798 - 799 - 800 - 801 - 802 - 803 - 804 - 805 - 806 - 807 - 808 - 809 - 810 - 811 - 812 - 813 - 814 - 815 - 816 - 817 - 818 - 819 - 820 - 821 - 822 - 823 - 824 - 825 - 826 - 827 - 828 - 829 - 830 - 831 - 832 - 833 - 834 - 835 - 836 - 837 - 838 - 839 - 840 - 841 - 842 - 843 - 844 - 845 - 846 - 847 - 848 - 849 - 850 - 851 - 852 - 853 - 854 - 855 - 856 - 857 - 858 - 859 - 860 - 861 - 862 - 863 - 864 - 865 - 866 - 867 - 868 - 869 - 870 - 871 - 872 - 873 - 874 - 875 - 876 - 877 - 878 - 879 - 880 - 881 - 882 - 883 - 884 - 885 - 886 - 887 - 888 - 889 - 890 - 891 - 892 - 893 - 894 - 895 - 896 - 897 - 898 - 899 - 900 - 901 - 902 - 903 - 904 - 905 - 906 - 907 - 908 - 909 - 910 - 911 - 912 - 913 - 914 - 915 - 916 - 917 - 918 - 919 - 920 - 921 - 922 - 923 - 924 - 925 - 926 - 927 - 928 - 929 - 930 - 931 - 932 - 933 - 934 - 935 - 936 - 937 - 938 - 939 - 940 - 941 - 942 - 943 - 944 - 945 - 946 - 947 - 948 - 949 - 950 - 951 - 952 - 953 - 954 - 955 - 956 - 957 - 958 - 959 - 960 - 961 - 962 - 963 - 964 - 965 - 966 - 967 - 968 - 969 - 970 - 971 - 972 - 973 - 974 - 975 - 976 - 977 - 978 - 979 - 980 - 981 - 982 - 983 - 984 - 985 - 986 - 987 - 988 - 989 - 990 - 991 - 992 - 993 - 994 - 995 - 996 - 997 - 998 - 999 - 1000


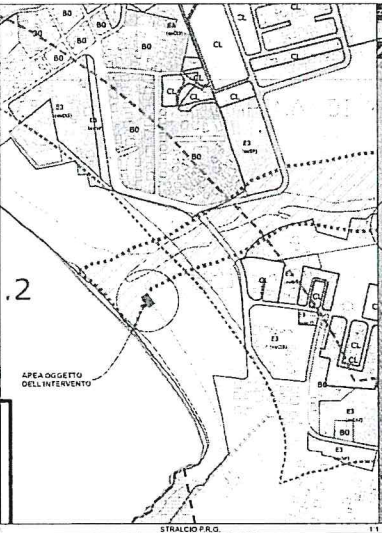


COMUNE DI MODICA	
PROGETTO: AUTORIZZAZIONE di breve durata ai sensi del D.A. 151/GAB/2019 e D.A. 86/GAB/2021, per la realizzazione di una zona destinata a spazi per la sosta delle persone all'ombra, da realizzarsi tramite ombrelloni e sedute	
OGGETTO DEL DISEGNO: CARTA DEI VINCOLI	
 Comune di Modica 4702/2016 11018/20 (041-911)	
LA DITTA: FILGEST S.R.L.	IL TECNICO: Nome di Ordine Ingeg. Ingegnere della Provincia di Palermo n. 1033 del 11/07/11
SCALA	TAVOLA 03





COMUNE DI MODICA	
PROGETTO:	
AUTORIZZAZIONE di breve durata ai sensi del D.A. 351/GAB /2019 e D.A. 86/GAB/2021, per la realizzazione di una zona destinata a spazi per la sosta delle persone all'ombra, da realizzarsi tramite ombrelloni e sedute	
OGGETTO DEL DISEGNO:	
INDIVIDUAZIONE DEL SITO	
- I.G.M.	1:10.000
- Stralcio P.R.G.	1:3000
- Stralcio Vincoli Soprintendenza	1:4000
- E.D.M. catastale	1:4000
- Stralcio I.I.D.	
 Comune di Modica 31/07/2024 1115/01 (7487-0000)	
LA DITTA:	IL TECNICO:
	Ing. Gennaro Di Stefano 94016 Modica (SR) - P.zza S. Maria 44/116/2000
SCALA	TAVOLA 01



LEGENDA
AREA OGGETTO DELL'INTERVENTO
 *** linea_corta_A7AD708
 ***** DIVIDENTE DEMANIALE
Particelle
 □ Particella
Fabbricati
 ■ Fabbricato



COMUNE DI MODICA	
PROGETTO:	
AUTORIZZAZIONE di breve durata ai sensi del D.A. 351/GAB /2019 e D.A. 86/GAB/2021, per la realizzazione di una zona destinata a spazi per la sosta delle persone all'ombra, da realizzarsi tramite ombrelloni e sedute.	
OGGETTO DEL DISEGNO:	
AZZONAMENTO	
<small>Comune di Modica</small> <small>28.02.2024</small> <small>15.01.50</small> <small>CA11-00.00</small>	
LA DITTA: MODICA HOTEL	IL TECNICO:
	<small>Aut. di Corso dell'Ingegnere</small> <small>della Provincia di Ragusa (Ch. 02)</small> <small>04/11/2018</small> 
SCALA	TAVOLA 02

