

E. 1.



Città di Modica

DELIBERAZIONE
della
GIUNTA COMUNALE
N. 8^o del 7 APR. 2017

OGGETTO: PIANOCOMUNALE DI PROTEZIONE CIVILE

- Presa d'atto da parte della Giunta Municipale
- Direttive operative per la validazione dei dati e la trasmissione al Consiglio Comunale per l'approvazione
- Direttiva operativa per l'attuazione e il costante aggiornamento.

L'anno duemiladiciassette il giorno SETTE del mese di APRILE alle ore 16,30 nel Palazzo di Città e nella stanza del Sindaco, in seguito ad invito di convocazione, si è riunita la Giunta Comunale, alla quale risultano presenti:

		Presente	Assente
Abbate Ignazio	Sindaco	X	
Di Giacomo Orazio	Assessore	X	
Linguanti Giorgio	Vice Sindaco	X	
Lorefice Salvatore Pietro	Assessore	X	
Floridia Rita	Assessore	X	
Giannone Vincenzo	Assessore	X	
Belluardo Giorgio	Assessore	X	

Partecipa il Segretario Generale, Dott. Giampiero Bella, con funzioni consultive, referenti, di assistenza e verbalizzazione, ai sensi dell'art.97, comma 4, lett. a) del d. Lgs. n.267/2000.

Assunta la presidenza, il Sindaco, Ignazio Abbate, constatata la legalità dell'adunanza, dichiara aperta la seduta ed invita la Giunta Comunale all'esame della proposta di deliberazione in oggetto, in merito alla quale sono stati espressi i pareri di legge.

LA GIUNTA COMUNALE

Esaminata la proposta di deliberazione di pari oggetto, prot. n. 18227 del 07-04-2017, sottoposta dal Responsabile P.O. IV Settore e che si allega alla presente per farne parte integrante e sostanziale;

Considerato che della stessa se ne condividono tutti i presupposti di fatto e di diritto;

Preso atto che su tale proposta di deliberazione è stato espresso il parere favorevole in ordine alla regolarità tecnica del Responsabile del Settore proponente ai sensi dell'art. 1, comma 1, lett. i, della L.R. n. 48/91, come modificato ed integrato dall'art. 12 L.R. n.30/2000, e che la stessa non richiede ulteriori pareri;

Ritenuto di dover provvedere in merito;

Visto lo Statuto Comunale;

Visto il vigente O.R.E.L.;

Vista la L.R. n. 48/1991 e successive modifiche ed integrazioni;

Visto l'art. 12 della L.R. n. 44/1991;

Ad unanimità di voti, resi nelle forme di legge

DELIBERA

1. Di approvare e far propria la proposta di deliberazione di pari oggetto richiamata in premessa, che si allega alla presente deliberazione per farne parte integrante e sostanziale;
2. Di dichiarare la presente deliberazione immediatamente esecutiva, con successiva e separata votazione unanime, resa ai sensi dell'art. 12, comma 2, della L.R. n. 44/91, attesa l'urgenza di provvedere in merito, nell'interesse dell'Ente, per i motivi citati nella stessa proposta deliberativa.

Letto, approvato e sottoscritto

IL SINDACO

L'ASSESSORE ANZIANO

IL SEGRETARIO GENERALE

CERTIFICATO DI PUBBLICAZIONE

La presente deliberazione viene pubblicata per 15 giorni consecutivi all'Albo Pretorio online del Comune, sul sito istituzionale dell'Ente: www.comune.modica.gov.it.

Modica li 7.4.2017

Il Segretario Generale

Il sottoscritto Gianluca Burderi, Responsabile del procedimento di pubblicazione, attesta che copia della presente deliberazione è stata pubblicata all'Albo Pretorio online del Comune di Modica, senza opposizioni e reclami, dal 10 APR. 2017 al 25 APR. 2017, ed è repertoriata nel registro delle pubblicazioni al n. _____.

Modica li

Il Responsabile della pubblicazione

ATTESTAZIONE DI ESECUTIVITA'

La presente deliberazione:



E' stata dichiarata immediatamente esecutiva ai sensi dell'art.12, comma 2, della L.R. 44/91.



E' divenuta esecutiva il _____ ai sensi dell'art. 12, comma 1, della L.R. 44/91, trascorsi dieci giorni dall'inizio della pubblicazione.

Modica li 7.4.2017

Il Segretario Generale

Per copia conforme all'originale ad uso amministrativo.

Modica li

Il Segretario Generale

E.1.



**PROPOSTA di
DELIBERAZIONE
della GIUNTA COMUNALE**

**SETTORE IV
Sviluppo Economico, Agricoltura,
Randagismo e Protezione Civile**

Città di Modica

Prot. n. **18227** del **27 APR. 2017**

Oggetto: PIANO COMUNALE DI PROTEZIONE CIVILE

- Presenza d'atto da parte della Giunta Municipale
- Direttive operative per la validazione dei dati e la trasmissione al Consiglio Comunale per l'approvazione
- Direttiva operativa per l'attuazione e il costante aggiornamento

Il Responsabile del Settore Quarto

Premesso:

Che la Legge n.142 dell' 8.06.1990, all'art. 38 individua nel Sindaco, per la natura e la rilevanza sociale e territoriale delle sue funzioni, il più immediato e principale Organo di Protezione Civile, attribuendogli, nella qualità di Ufficiale di Governo, il compito di adottare provvedimenti contingibili ed urgenti finalizzati all'eliminazione di gravi pericoli che minacciano l'incolumità dei cittadini;

Che la Legge n° 225 del 24.2.1992 istitutiva del servizio Nazionale della Protezione Civile all'art. 14 (così come successivamente modificato ed integrato dalla Legge n°100/2012 e dalla Legge n°119/2013), prevede che ogni Comune, nell'ambito del quadro ordinamentale definito dalla Legge n°142/1990 e s.m.i. in materia di autonomie locali, può dotarsi di una struttura di Protezione Civile;

Che in ragione delle norme di Legge e regolamentari intervenute in ambito di protezione civile, tra le attribuzioni assegnate ai Comuni vengono individuate fra l'altro:

- le attività di previsione e programmazione volte alla mitigazione dei rischi mediante previsione ed individuazione degli scenari di rischio e i possibili eventi attesi;
- l'adozione di tutti i provvedimenti, compresi quelli relativi alla preparazione all'emergenza, necessari ad assicurare i primi soccorsi in caso di eventi calamitosi in ambito comunale;
- l'attivazione dei primi soccorsi alla popolazione e degli interventi urgenti necessari a fronteggiare l'emergenza;
- l'attuazione dei primi e più immediati provvedimenti per il rientro alla normalità post-emergenza;

Che in tale contesto, questo Ente, già con Delibera del Consiglio Comunale n°111 del 17/03/1992, si è dotato di un piano comunale di Protezione Civile ed ha istituito il Servizio Comunale di Protezione Civile, costituendo, fin dal 2005, l'Unità di crisi comunale distinta per "funzioni di supporto" in aderenza a quanto sancito dal c.d. metodo "Augustus", Unità periodicamente aggiornata nella sua composizione in relazione alle intervenute modificazioni dell'organigramma dell'Ente, così come per ultimo con Determina Sindacale n°315 del 16/02/2017;

Che la predetta Legge n°100/2012, all'art.15 comma 3bis e 3ter, fissando l'obbligo per i Comuni di dotarsi di un piano comunale di emergenza, ne stabilisce il conseguente obbligo dell'aggiornamento periodico, senza che da ciò ne possano scaturire nuovi e/o maggiori oneri per la finanza pubblica;

Che in ragione del lungo tempo trascorso dalla redazione ed approvazione del predetto piano comunale di protezione civile (1992) e delle varie novazioni nel frattempo intervenute in ambito legislativo e regolamentare al riguardo, questo Comune ha attivato apposita convenzione con il Dipartimento Regionale della Protezione Civile al fine di predisporre gli atti finalizzati alla redazione di un nuovo Piano Comunale di Protezione Civile e ciò in aggiornamento a quello originariamente approvato dal Consiglio Comunale con la citata Delibera n°1111/1992;

Che in virtù di tale convenzione il Dipartimento Regionale della Protezione Civile a mezzo delle varie professionalità specialistiche presenti presso il servizio provinciale di Ragusa e messe a disposizione a tal fine, di concerto con i vari Servizi dell'Ente ha redatto i vari elaborati costituenti il predetto piano;

Che tale piano, redatto in ossequio ai principi ed ai dettami di cui alle linee guida emanate dal riguardo dal Dipartimento della Protezione Civile e secondo i principi del metodo "Augustus" è composto dai seguenti elaborati:

-Relazione generale;

Tabelle di Base (dalla lett. A a U) riguardanti dati ed informazioni numeriche riguardanti il territorio, le strutture, i mezzi e le risorse a disposizione in generale;

-Cartografia di base: -Tav.1 Carta geologica; -Tav.2 Carta territorio con bacino e reticolo idrografico; -Tav.3 Carta della Viabilità; -Tav.4 Carta delle Aziende zootecniche; -Tav.5 Carta degli edifici strategici e rilevanti; -Tav.6 distribuzione territoriale della popolazione; -Tav.7 Carta delle vie di fuga e cancelli; -Tav.8 Carta delle vie di fuga dal centro storico; -Tav.9 Carta del rischio incendi d'interfaccia; -Tav.10 Carta delle aree emergenza; -Tav.11 Carta del rischio idraulico; -Tav.12 carta del rischio geomorfologico;

-Allegati: A) scheda speditiva dei dati comunali; B) rete idrica e sistema fognario e depurativo; C) Codici identificativi; D) rubrica dei numeri utili; E) Schede di dettaglio delle aree di emergenza; F) scheda di 1° Livello per rilevamento danno, pronto intervento e agibilità per edifici ordinari nell'emergenza post-sismica; G) Elenco programmazione interventi.

Tenuto conto che sulla base del disposto di cui all'art.15 comma 3bis il predetto piano deve essere sottoposto all'approvazione del Consiglio Comunale;

Ritenuto che per tale obbligo, unitamente agli altri discendenti dalla normativa vigente, occorre disporre per l'assolvimento degli adempimenti dovuti dai vari soggetti preposti all'attuazione delle varie attività correlate e finalizzate ad assicurare costante e piena efficienza ed operatività al predetto Piano di emergenza;

Viste e Richiamate al riguardo:

- la Legge n°142/1990;
- la Legge n°225/1992;
- la L.R. n°14/1998;
- il D.Lgs n°267/2000;
- l'O.P.C.M. n°3606/2007;
- la Legge n°100/2012;
- l'O.R.E.L.;

PROPONE alla GIUNTA MUNICIPALE

- 1) **Di richiamare** ed approvare la premessa narrativa quale parte integrante e sostanziale dell'atto;

2) **Di prendere atto** del Piano Comunale di Protezione Civile redatto di concerto dal Dipartimento Regionale della Protezione Civile e dal Servizio Comunale di Protezione Civile, composto dai seguenti elaborati:

-Relazione generale;

-Tabelle di Base (dalla lett. A a U) riguardanti dati ed informazioni numeriche riguardanti il territorio, le strutture, i mezzi e le risorse a disposizione in generale;

-Cartografia di base: -Tav.1 Carta geologica; -Tav.2 Carta territorio con bacino e reticolo idrografico; -Tav.3 Carta della Viabilità; -Tav.4 Carta delle Aziende zootecniche; -Tav.5 Carta degli edifici strategici e rilevanti; -Tav.6 distribuzione territoriale della popolazione; -Tav.7 Carta delle vie di fuga e cancelli; -Tav.8 Carta delle vie di fuga dal centro storico; -Tav.9 Carta del rischio incendi d'interfaccia; -Tav.10 Carta delle aree emergenza; -Tav.11 Carta del rischio idraulico; -Tav.12 carta del rischio geomorfologico;

-Allegati: A) scheda speditiva dei dati comunali; B) rete idrica e sistema fognario e depurativo; C) Codici identificativi; D) rubrica dei numeri utili; E) Schede di dettaglio delle aree di emergenza; F) scheda di 1° Livello per rilevamento danno, pronto intervento e agibilità per edifici ordinari nell'emergenza post-sismica; G) Elenco programmazione interventi.

3) **Di dare mandato** conseguentemente, ai titolari di funzioni di supporto come individuati nella Determina n°315 16/02/2017, ognuno per la parte di propria competenza, alla validazione/attualizzazione alla data corrente dei dati riportati nelle schede di base del predetto piano e di provvedere, successivamente all'approvazione dello stesso da parte del Consiglio Comunale, all'aggiornamento dei dati ogni qual volta si verificano variazioni significative e, comunque, con cadenza semestrale appositamente annotata negli elaborati in questione;

4) **Di dare mandato** al Responsabile del 4° Settore di coordinare l'acquisizione delle validazioni come sopra disposto e di provvedere alla predisposizione della proposta deliberativa di approvazione del piano da sottoporre all'esame del Consiglio Comunale;

5) **Di dare mandato** al Servizio Comunale di Protezione Civile di provvedere:

a) al costante monitoraggio e vigilanza in ordine al corretto e puntuale adempimento di tutti gli atti ed attività dovute ai fini della operatività del Piano Comunale di Protezione Civile da parte dell'intera struttura comunale all'uopo preposta secondo la normativa vigente e le disposizioni del presente atto, fornendo all'uopo la necessaria assistenza;


b) alla predisposizione degli atti finalizzati all'attuazione delle previsioni logistiche ed operative previste nel piano, in ordine alla diffusione ed informazione alla cittadinanza dello stesso ed alla attuazione delle procedure di allertamento;

c) avviare l'attività di programmazione delle esercitazioni da effettuarsi nei vari quartieri della Città;

d) a dare effettiva attuazione al coordinamento cittadino delle Associazioni di Volontariato accreditate al registro regionale della protezione civile ai fini dell'impiego delle stesse nelle attività correlate all'attuazione del piano per quanto riferibile all'ambito del volontariato;

6) **Di dare atto** che l'adozione del presente atto non comporta oneri diretti a carico del bilancio comunale.

Il Responsabile del Settore
Geom. Vincenzo Terranova



Sulla proposta di deliberazione di cui sopra sono stati espressi i seguenti pareri, ai sensi dell'art. 1, comma 1, lett. i, L.R. n. 48/91, come modificato ed integrato dall'art. 12 L.R. n.30/2000.

Parere del Responsabile del Settore proponente per la regolarità tecnica: favorevole /sfavorevole

Modica, li 06 aprile 2017

Il Responsabile del Settore



Parere del Responsabile del settore finanziario per la regolarità contabile: favorevole /sfavorevole

Modica, li

Il Responsabile del Settore Finanziario

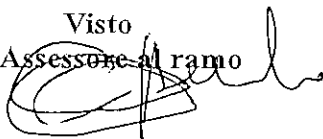
Per l'assunzione dell'impegno di spesa, si attesta la regolare copertura finanziaria, ai sensi degli artt. 153, 183, 191 del D.L.vo n.267/2000, con spesa da impegnare al cap. _____ del Bilancio 2015.

Modica, li


Il Responsabile del Settore Finanziario

La proposta infra riportata si compone di n. 3 pagine, incluso il presente prospetto,.

Visto
L'Assessore al ramo



Il Responsabile proponente



La presente proposta è approvata con deliberazione della Giunta Municipale n. 89 del 27 APR. 2017

Il Segretario Comunale

